CONCELLO DE VIGO

13-35 (223)

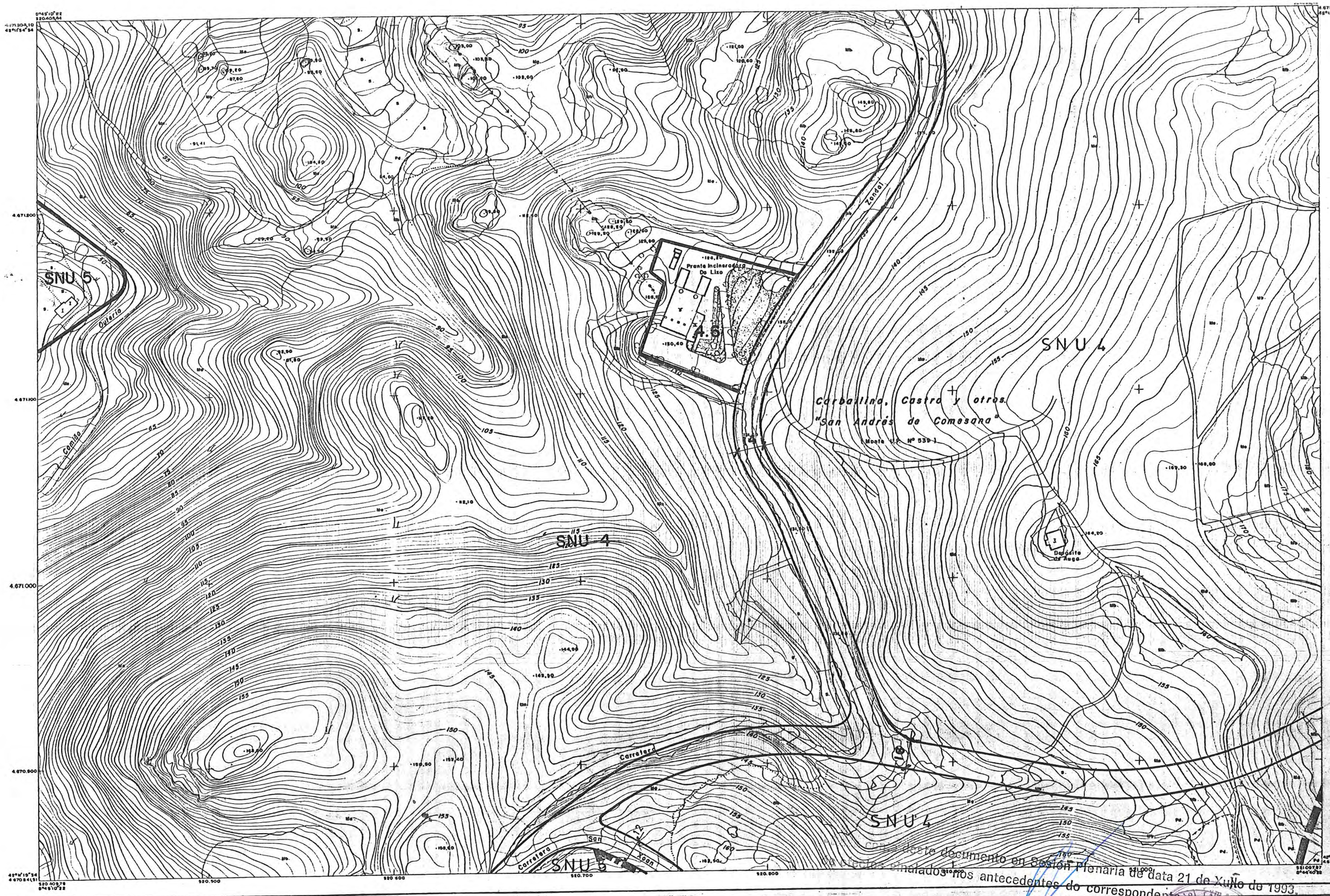


TIPO DE NUCLEOS.

A - NUCLEO URBANO EXISTENTE

B - NUCLEO DE NUEVA CREACION

C - NUCLEO RURAL EXISTENTE TRADICIONAL.

D - NUCLEO RURAL EXISTENTE DE RECIENTE FORMACION.

CLASIFICACION DE SUELO.

SU - SUELO URBANO

SUP - SUELO URBANIZABLE PROGRAMADO

SUNP - SUELO URBANIZABLE NO PROGRAMADO

SNU - SUELO NO URBANIZABLE

SNUO - COMUN
SNU1 - COSTAS
SNU2 - RIOS Y JUNQUERAS
SNU3 - EMBALSES
SNU4 - PAISAJE Y MASAS FORESTALES
SNU5 - AGRICOLA
SNU6 - VIAS
SNU7 - ARQUEOLOGICO

PLANEAMIENTOS DE DESARROLLO.

UA - UNIDAD DE ACTUACION

PERI - PLAN ESPECIAL DE REFORMA INTERIOR

PP - PLAN PARCIAL

PAU - PROGRAMA DE ACTUACION URBANISTICA

PE - PLAN ESPECIAL

PEMM - PLAN ESPECIAL DE MEJORA DEL MEDIO

ORDENANZAS.

RESIDENCIAL
1.1 EDIFICACION CERRADA
1.2 EDIFICACION ABIERTA
1.3 EDIFICACION UNIFAMILIAR

TERCIARIO INDUSTRIAL
2.1 CENTRO DE DISTRITO DE BARRIO
2.2 INDUSTRIA

EQUIPAMIENTOS
3.1 VERDES Y LIBRES
3.2 DEPORTIVO
3.3 CULTURAL Y SOCIAL

OTROS SERVICIOS
4.1 PORTUARIO
4.2 FERROVIARIO
4.3 MILITAR
4.4 RECREO
4.5 OTRAS INSTITUCIONES

ELEMENTOS DE INTERES

LOCALIZACION DE NUCLEO — 00 00 | 1GREXA | A
Nº DE PARROQUIA
Nº DE NUCLEO
DENOMINACION
TIPO DE NUCLEO

PLANEAMIENTO DE DESARROLLO — A | SU | PERI | 1
TIPO DE NUCLEO
CLASIFICACION
PLANEAMIENTO DE DESARROLLO
Nº DE ORDEN

APLICACION DIRECTA DE ORDENANZA — 1 | 2 | A
USO
TIPO
GRADO
ALINEACION

Certifico: Que os datos sinalados nos antecedentes do correspondente acordo da Corporación Municipal en Sesión Plenaria de data 21 de Xullo de 1993.

O SECRETARIO XERAL,

Doc.- R. Rodríguez - Secretario Xeral

# CONCELLO de VIGO

SUBSANACION DE DEFICIENCIAS EN LA ADAPTACION DEL P.G.O.U. DE VIGO DE 1.988 A LA LEY 11/85 DE ADAPTACION DE LA DEL SUELO A GALICIA.

| | | |
|---|---|---|
| ESCALA: 1: 2.000 | CLASIFICACION Y CALIFICACION | FECHA: Febrero 92 |
| TAULA | REGIMEN DEL SUELO | PLANO Nº 13-35 |

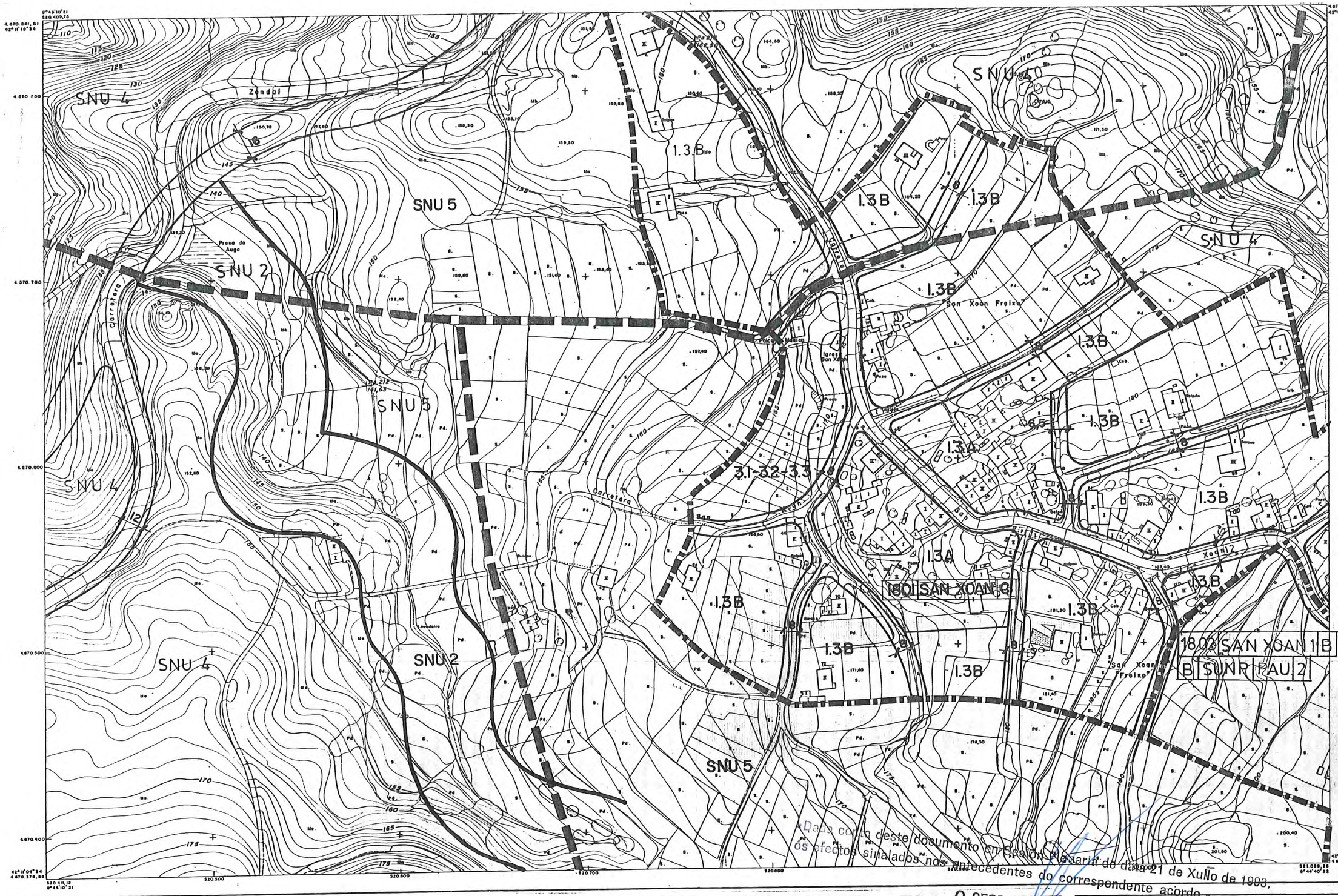


Dada conta deste documento en Sesión Plenaria de data 21 de Xuño de 1993, os efectos sinalados nos antecedentes do correspondente acordo.

O SECRETARIO XERAL

Dr. R. Rodriguez - Sabugo Rodriguez

| TIPO DE NUCLEOS. | CLASIFICACION DE SUELO. | PLANEAMIENTOS DE DESARROLLO. | ORDENANZAS. |
|---|---|---|---|
| A - NUCLEO URBANO EXISTENTE | SU - SUELO URBANO | UA - UNIDAD DE ACTUACION | RESIDENCIAL |
| B - NUCLEO DE NUEVA CREACION | SUP - SUELO URBANIZABLE PROGRAMADO | PERI - PLAN ESPECIAL DE REFORMA INTERIOR | 1.1 EDIFICACION CERRADA |
| C - NUCLEO RURAL EXISTENTE TRADICIONAL. | SUNP - SUELO URBANIZABLE NO PROGRAMADO | PP - PLAN PARCIAL | 1.2 EDIFICACION ABIERTA |
| D - NUCLEO RURAL EXISTENTE DE RECIENTE FORMACION. | SNU - SUELO NO URBANIZABLE | PAU - PROGRAMA DE ACTUACION URBANISTICA | 1.3 EDIFICACION UNIFAMILIAR |
| | SNU0 - COMUN | PE - PLAN ESPECIAL | TERCIARIO INDUSTRIAL |
| | SNU1 - COSTAS | PEMM - PLAN ESPECIAL DE MEJORA DEL MEDIO | 2.1 CENTRO DE DISTRITO DE BARRIO |
| | SNU2 - RIOS Y JUNQUERAS | | 2.2 INDUSTRIA |
| | SNU3 - EMBALSES | | EQUIPAMIENTOS |
| | SNU4 - PAISAJE Y MASAS FORESTALES | | 3.1 VERDES Y LIBRES |
| | SNU5 - AGRICOLA | | 3.2 DEPORTIVO |
| | SNU6 - VIAS | | 3.3 CULTURAL Y SOCIAL |
| | SNU7 - ARQUEOLOGICO | | OTROS SERVICIOS |
| | | | 4.1 PORTUARIO |
| | | | 4.2 FERROVIARIO |
| | | | 4.3 MILITAR |
| | | | 4.4 RECREO |
| | | | 4.5 OTRAS INSTITUCIONES |

ELEMENTOS DE INTERES

LOCALIZACION DE NUCLEO 0000 | IGREXA | A
Nº DE PARROQUIA
Nº DE NUCLEO
DENOMINACION
TIPO DE NUCLEO

PLANEAMIENTO DE DESARROLLO A | SU | PERI | 1
TIPO DE NUCLEO
CLASIFICACION
PLANEAMIENTO DE DESARROLLO
Nº DE ORDEN

APLICACION DIRECTA DE ORDENANZA 1 2 A
USO
TIPO
GRADO
ALINEACION

# CONCELLO de VIGO

SUBSANACION DE DEFICIENCIAS EN LA ADAPTACION DEL P.G.O.U. DE VIGO DE 1.988 A LA LEY 11/85 DE ADAPTACION DE LA DEL SUELO A GALICIA.

| ESCALA: | | FECHA: |
|---|---|---|
| 1: 2.000 | CLASIFICACION Y CALIFICACION | Febrero 92 |
| TAULA | REGIMEN DEL SUELO | PLANO Nº 13-36 |

CONCELLO de VIGO

14-35 (223)

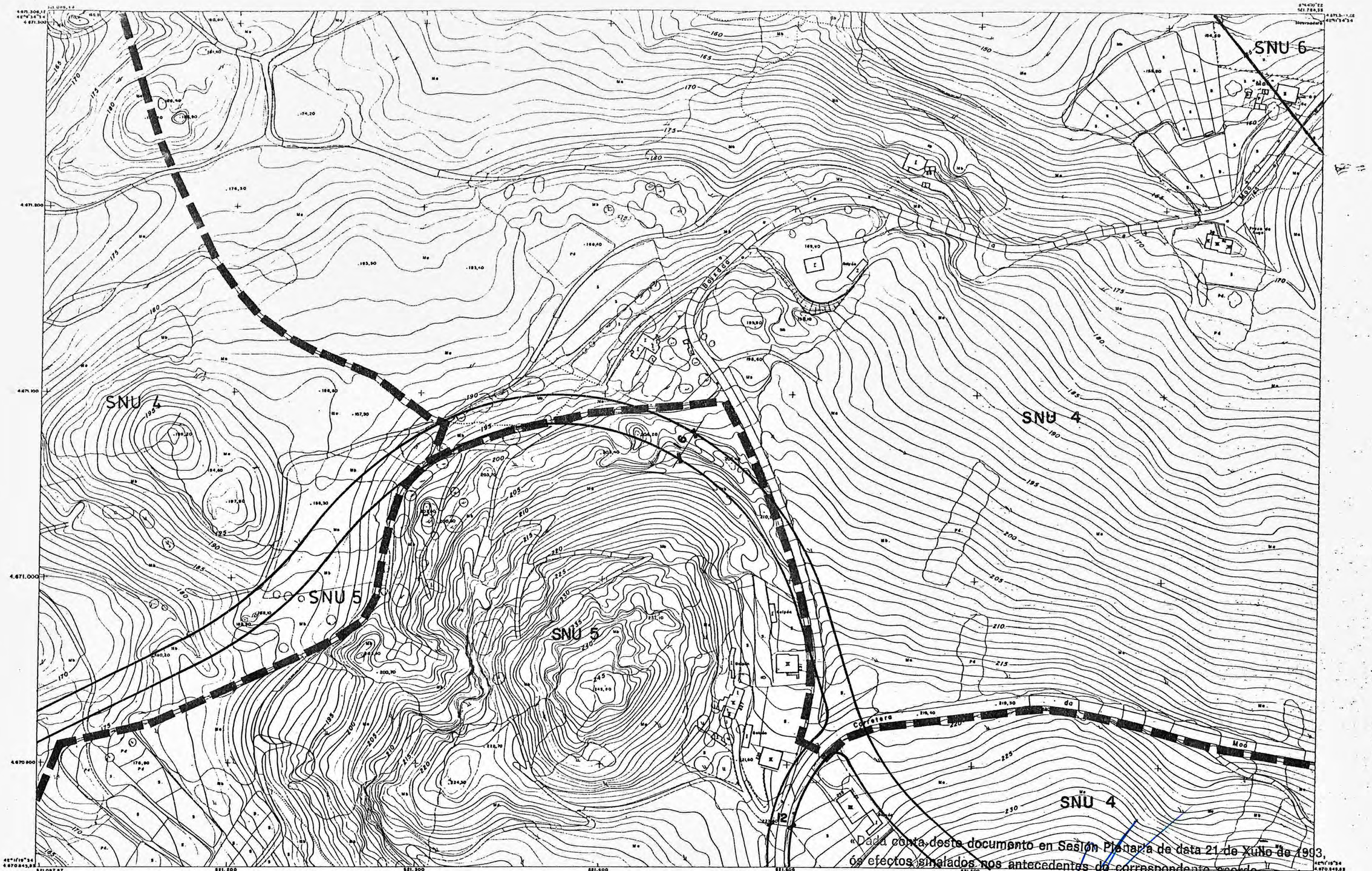


TIPO DE NUCLEOS.

A - NUCLEO URBANO EXISTENTE

B - NUCLEO DE NUEVA CREACION

C - NUCLEO RURAL EXISTENTE TRADICIONAL.

D - NUCLEO RURAL EXISTENTE DE RECIENTE FORMACION.

CLASIFICACION DE SUELO.

SU - SUELO URBANO

SUP - SUELO URBANIZABLE PROGRAMADO

SUNP - SUELO URBANIZABLE NO PROGRAMADO

SNU - SUELO NO URBANIZABLE

- SNUO - COMUN
- SNU1 - COSTAS
- SNU2 - RIOS Y JUNQUERAS
- SNU3 - EMBALSES
- SNU4 - PAISAJE Y MASAS FORESTALES
- SNU5 - AGRICOLA
- SNU6 - VIAS
- SNU7 - ARQUEOLOGICO

PLANEAMIENTOS DE DESARROLLO.

UA - UNIDAD DE ACTUACION

PERI - PLAN ESPECIAL DE REFORMA INTERIOR

PP - PLAN PARCIAL

PAU - PROGRAMA DE ACTUACION URBANISTICA

PE - PLAN ESPECIAL

PEMM - PLAN ESPECIAL DE MEJORA DEL MEDIO

ORDENANZAS.

RESIDENCIAL
- 1.1 EDIFICACION CERRADA
- 1.2 EDIFICACION ABIERTA
- 1.3 EDIFICACION UNIFAMILIAR

TERCIARIO INDUSTRIAL
- 2.1 CENTRO DE DISTRITO DE BARRIO
- 2.2 INDUSTRIA

EQUIPAMIENTOS
- 3.1 VERDES Y LIBRES
- 3.2 DEPORTIVO
- 3.3 CULTURAL Y SOCIAL

OTROS SERVICIOS
- 4.1 PORTUARIO
- 4.2 FERROVIARIO
- 4.3 MILITAR
- 4.4 RECREO
- 4.5 OTRAS INSTITUCIONES
- 4.6 SERVICIOS URBANOS

● ELEMENTOS DE INTERES

LOCALIZACION DE NUCLEO [0000 | IGREXA | A]
- Nº DE PARROQUIA
- Nº DE NUCLEO
- DENOMINACION
- TIPO DE NUCLEO

PLANEAMIENTO DE DESARROLLO [A | SU | PERI | 1]
- TIPO DE NUCLEO
- CLASIFICACION
- PLANEAMIENTO DE DESARROLLO
- Nº DE ORDEN

APLICACION DIRECTA DE ORDENANZA [1 | 2 | A]
- USO
- TIPO
- GRADO

ALINEACION

«Dada conta deste documento en Sesión Plenaria de data 21 de Xullo de 1993, ós efectos sinalados nos antecedentes do correspondente acordo.»

O SECRETARIO XERAL,

José - R. Rodríguez Cabugo Fernández

Secretaría General del Excmo. Ayuntamiento de VIGO

# CONCELLO de VIGO

SUBSANACION DE DEFICIENCIAS EN LA ADAPTACION DEL P.G.O.M. DE VIGO DE 1.988 A LA LEY 19/85 DE ADAPTACION DE LA DEL SUELO A GALICIA.

P

| ESCALA: | | FECHA: |
|---|---|---|
| 1: 2.000 | CLASIFICACION Y CALIFICACION | Febrero 92 |
| TAU LA | REGIMEN DEL SUELO | PLANO Nº 14-35 |

14-36 (22)

SNU 4

SNU 5

SNU 4

1.3.B

1.3.B

1.3.B

1802 SAN XOAN 1 B

B SUNP PAU 2

1803 FREIXO C

1.3A

1.3A

1.3A

1.3A

12

6

Xoán

San

Carretera

Freixo

N-550

Po 252-A

Po 252

Po 233

«Dada conta deste documento en Sesión Plenar a de data 21 de Xuño de 1993, os efectos sinalados nos antecedentes do correspondente acordo.»

O SECRETARIO XERAL,

TIPO DE NUCLEOS.

A - NUCLEO URBANO EXISTENTE

B - NUCLEO DE NUEVA CREACION

C - NUCLEO RURAL EXISTENTE TRADICIONAL.

D - NUCLEO RURAL EXISTENTE DE RECIENTE FORMACION.

CLASIFICACION DE SUELO.

SU - SUELO URBANO

SUP - SUELO URBANIZABLE PROGRAMADO

SUNP - SUELO URBANIZABLE NO PROGRAMADO

SNU - SUELO NO URBANIZABLE

SNUO - COMUN
SNU1 - COSTAS
SNU2 - RIOS Y JUNQUERAS
SNU3 - EMBALSES
SNU4 - PAISAJE Y MASAS FORESTALES
SNU5 - AGRICOLA
SNU6 - VIAS
SNU7 - ARQUEOLOGICO

PLANEAMIENTOS DE DESARROLLO.

UA - UNIDAD DE ACTUACION

PERI - PLAN ESPECIAL DE REFORMA INTERIOR

PP - PLAN PARCIAL

PAU - PROGRAMA DE ACTUACION URBANISTICA

PE - PLAN ESPECIAL

PEMM - PLAN ESPECIAL DE MEJORA DEL MEDIO

EQUIPAMIENTOS

3.1 VERDES Y LIBRES
3.2 DEPORTIVO
3.3 CULTURAL Y SOCIAL

ORDENANZAS.

RESIDENCIAL

1.1 EDIFICACION CERRADA
1.2 EDIFICACION ABIERTA
1.3 EDIFICACION UNIFAMILIAR

TERCIARIO INDUSTRIAL

2.1 CENTRO DE DISTRITO DE BARRIO
2.2 INDUSTRIA

OTROS SERVICIOS

4.1 PORTUARIO
4.2 FERROVIARIO
4.3 MILITAR
4.4 RECREO
4.5 OTRAS INSTITUCIONES
4.6 SERVICIOS URBANOS

ELEMENTOS DE INTERES

LOCALIZACION DE NUCLEO — 00 00 | IGREXA | A
- Nº DE PARROQUIA
- Nº DE NUCLEO
- DENOMINACION
- TIPO DE NUCLEO

PLANEAMIENTO DE DESARROLLO — A | SU | PERI | 1
- TIPO DE NUCLEO
- CLASIFICACION
- PLANEAMIENTO DE DESARROLLO
- Nº DE ORDEN

APLICACION DIRECTA DE ORDENANZA — 1 2 A
- USO
- TIPO
- GRADO

ALINEACION

Jose - R. Rodriguez - Sabugo Fernandez

P

# CONCELLO de VIGO

SUBSANACION DE DEFICIENCIAS EN LA ADAPTACION DEL P.G.O.U. DE VIGO DE 1.988 A LA LEY 11/85 DE ADAPTACION DE LA DEL SUELO A GALICIA.

| ESCALA: | | FECHA: |
|---|---|---|
| 1: 2.000 | CLASIFICACION Y CALIFICACION | Febrero 92 |
| TAULA | REGIMEN DEL SUELO | PLANO Nº 14-36 |

14-3, (22...

TIPO DE NUCLEOS.

A - NUCLEO URBANO EXISTENTE

B - NUCLEO DE NUEVA CREACION

C - NUCLEO RURAL EXISTENTE TRADICIONAL.

D - NUCLEO RURAL EXISTENTE DE RECIENTE FORMACION.

CLASIFICACION DE SUELO.

SU - SUELO URBANO

SUP - SUELO URBANIZABLE PROGRAMADO

SUNP - SUELO URBANIZABLE NO PROGRAMADO

SNU - SUELO NO URBANIZABLE

SNUO - COMUN
SNU1 - COSTAS
SNU2 - RIOS Y JUNQUERAS
SNU3 - EMBALSES
SNU4 - PAISAJE Y MASAS FORESTALES
SNU5 - AGRICOLA
SNU6 - VIAS
SNU7 - ARQUEOLOGICO

PLANEAMIENTOS DE DESARROLLO.

UA - UNIDAD DE ACTUACION

PERI - PLAN ESPECIAL DE REFORMA INTERIOR

PP - PLAN PARCIAL

PAU - PROGRAMA DE ACTUACION URBANISTICA

PE - PLAN ESPECIAL

PEMM - PLAN ESPECIAL DE MEJORA DEL MEDIO

EQUIPAMIENTOS

3.1 VERDES Y LIBRES
3.2 DEPORTIVO
3.3 CULTURAL Y SOCIAL

ORDENANZAS.

RESIDENCIAL

1.1 EDIFICACION CERRADA
1.2 EDIFICACION ABIERTA
1.3 EDIFICACION UNIFAMILIAR

TERCIARIO INDUSTRIAL

2.1 CENTRO DE DISTRITO DE BARRIO
2.2 INDUSTRIA

OTROS SERVICIOS

4.1 PORTUARIO
4.2 FERROVIARIO
4.3 MILITAR
4.4 RECREO
4.5 OTRAS INSTITUCIONES
4.6 SERVICIOS URBANOS

ELEMENTOS DE INTERES

LOCALIZACION DE NUCLEO [00 00 (Hoxra) 00]
Nº DE PARROQUIA
Nº DE NUCLEO
DENOMINACION
TIPO DE NUCLEO

PLANEAMIENTO DE DESARROLLO [A | SU | PERI | 1]
TIPO DE NUCLEO
CLASIFICACION
PLANEAMIENTO DE DESARROLLO
Nº DE ORDEN

APLICACION DIRECTA DE ORDENANZA [1 | 2 | A]
USO
TIPO
GRADO
ALINEACION

"Dada conta deste documento na Sesión Plenaria celebrada o 21 de xuño de 1993.
Os efectos sinalados nos antecedentes do correspondente acordo.
O SECRETARIO XERAL"
Dosé - R. Rodríguez - Sabugo Fernández

# CONCELLO de VIGO

SUBSANACION DE DEFICIENCIAS EN LA ADAPTACION DEL P.G.O.U. DE VIGO DE 1.988 A LA LEY 11/85 DE ADAPTACION DE LA DEL SUELO A GALICIA.

| ESCALA: | | FECHA: |
|---|---|---|
| 1: 2.000 | CLASIFICACION Y CALIFICACION | Febrero 92 |
| TAULA | REGIMEN DEL SUELO | PLANO Nº 14-37 |

CONCELLO de VIGO

14-38 (223)

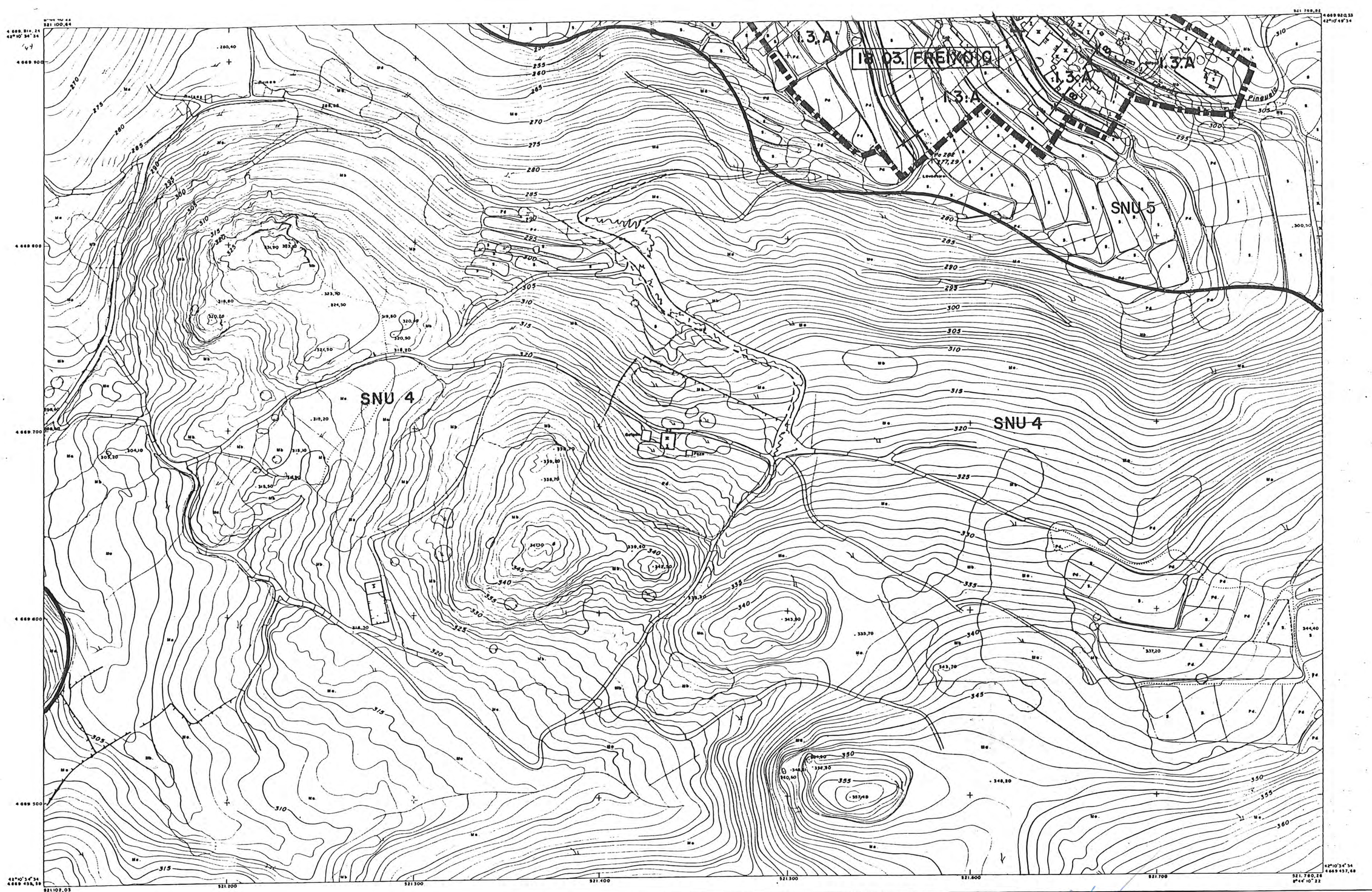


TIPO DE NUCLEOS.

A - NUCLEO URBANO EXISTENTE

B - NUCLEO DE NUEVA CREACION

C - NUCLEO RURAL EXISTENTE TRADICIONAL.

D - NUCLEO RURAL EXISTENTE DE RECIENTE FORMACION.

CLASIFICACION DE SUELO.

SU - SUELO URBANO

SUP - SUELO URBANIZABLE PROGRAMADO

SUNP - SUELO URBANIZABLE NO PROGRAMADO

SNU - SUELO NO URBANIZABLE

SNU0 - COMUN
SNU1 - COSTAS
SNU2 - RIOS Y JUNQUERAS
SNU3 - EMBALSES
SNU4 - PAISAJE Y MASAS FORESTALES
SNU5 - AGRICOLA
SNU6 - VIAS
SNU7 - ARQUEOLOGICO

PLANEAMIENTOS DE DESARROLLO.

UA - UNIDAD DE ACTUACION

PERI - PLAN ESPECIAL DE REFORMA INTERIOR

PP - PLAN PARCIAL

PAU - PROGRAMA DE ACTUACION URBANISTICA

PE - PLAN ESPECIAL

PEMM - PLAN ESPECIAL DE MEJORA DEL MEDIO

ORDENANZAS.

RESIDENCIAL
1.1 EDIFICACION CERRADA
1.2 EDIFICACION ABIERTA
1.3 EDIFICACION UNIFAMILIAR

TERCIARIO INDUSTRIAL
2.1 CENTRO DE DISTRITO DE BARRIO
2.2 INDUSTRIA

EQUIPAMIENTOS
3.1 VERDES Y LIBRES
3.2 DEPORTIVO
3.3 CULTURAL Y SOCIAL

OTROS SERVICIOS
4.1 PORTUARIO
4.2 FERROVIARIO
4.3 MILITAR
4.4 RECREO
4.5 OTRAS INSTITUCIONES
4.6 SERVICIOS URBANOS

● ELEMENTOS DE INTERES

LOCALIZACION DE NUCLEO 0000 LOREAL A
Nº DE PARROQUIA
Nº DE NUCLEO
DENOMINACION
TIPO DE NUCLEO

PLANEAMIENTO DE DESARROLLO A SU PERI 1
TIPO DE NUCLEO
CLASIFICACION
PLANEAMIENTO DE DESARROLLO
Nº DE ORDEN

APLICACION DIRECTA DE ORDENANZA 1 2 A
USO
TIPO
GRADO
ALINEACION

«Dada conta deste documento en Sesión Plenaria de data 21 de Xulio de 1992, os efectos sinalados nos antecedentes do correspondente acordo.»

O SECRETARIO XERAL,

José - R. Rodriguez - Sabugo Fernández

# CONCELLO de VIGO

SUBSANACION DE DEFICIENCIAS EN LA ADAPTACION DEL P.G.O.U. DE VIGO DE 1.988 A LA LEY 11/85 DE ADAPTACION DE LA DEL SUELO A GALICIA.

| ESCALA: | | FECHA: |
|---|---|---|
| 1: 2.000 | CLASIFICACION Y CALIFICACION | Febrero 92 |
| TAULA | REGIMEN DEL SUELO | PLANO Nº 14-38 |

CONCELLO de VI... 15-38 (22...

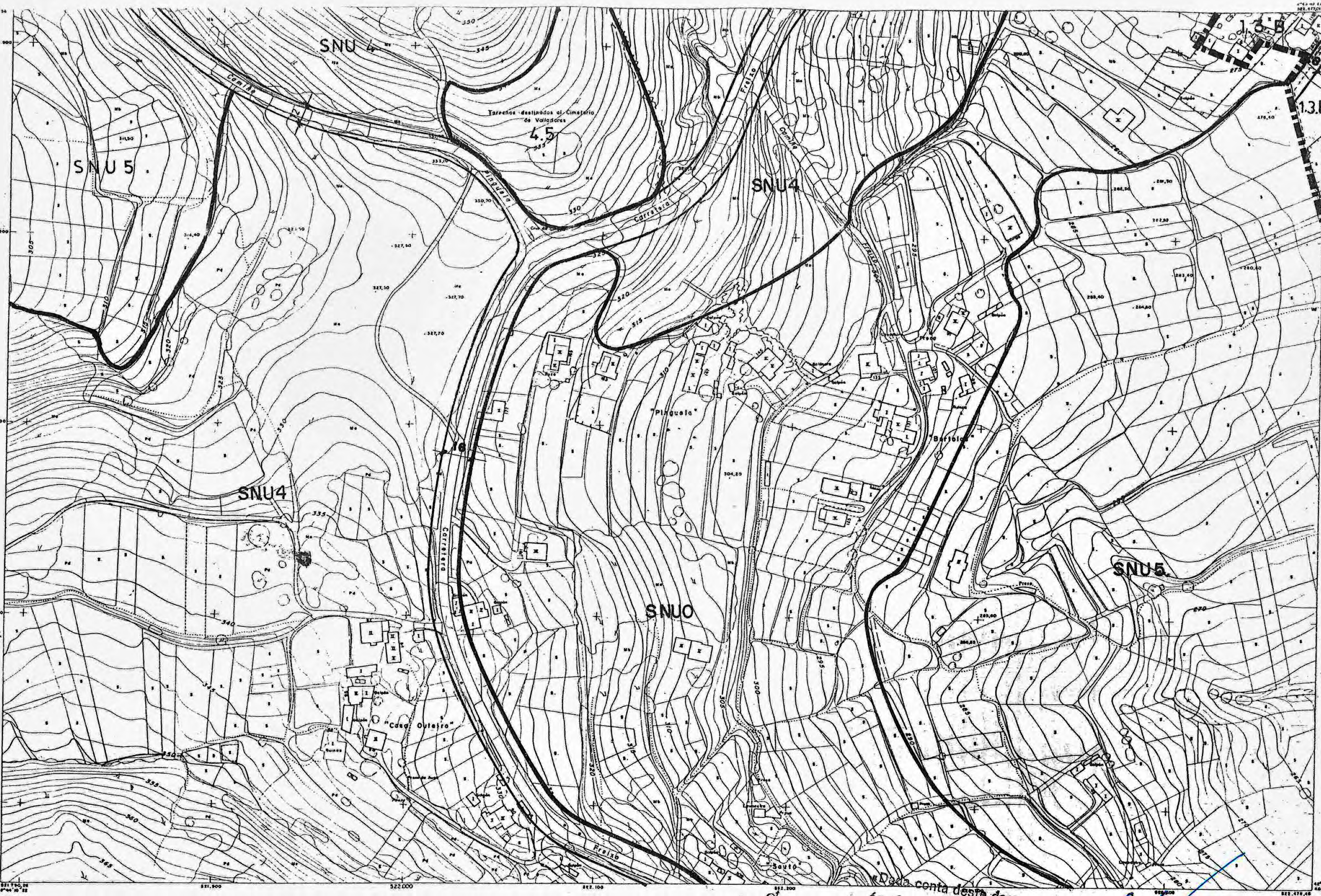


es un (2)

| TIPO DE NUCLEOS. | CLASIFICACION DE SUELO. | PLANEAMIENTOS DE DESARROLLO. | ORDENANZAS. |
|---|---|---|---|
| A - NUCLEO URBANO EXISTENTE | SU - SUELO URBANO | UA - UNIDAD DE ACTUACION | |
| B - NUCLEO DE NUEVA CREACION | SUP - SUELO URBANIZABLE PROGRAMADO | PERI - PLAN ESPECIAL DE REFORMA INTERIOR | |
| C - NUCLEO RURAL EXISTENTE TRADICIONAL. | SUNP - SUELO URBANIZABLE NO PROGRAMADO | PP - PLAN PARCIAL | |
| D - NUCLEO RURAL EXISTENTE DE RECIENTE FORMACION. | SNU - SUELO NO URBANIZABLE | PAU - PROGRAMA DE ACTUACION URBANISTICA | |
| | | PE - PLAN ESPECIAL | |
| | | PEMM - PLAN ESPECIAL DE MEJORA DEL MEDIO | |

SNU - SUELO NO URBANIZABLE
- SNUO - COMUN
- SNU1 - COSTAS
- SNU2 - RIOS Y JUNQUERAS
- SNU3 - EMBALSES
- SNU4 - PAISAJE Y MASAS FORESTALES
- SNU5 - AGRICOLA
- SNU6 - VIAS
- SNUT - ARQUEOLOGICO

ORDENANZAS.

RESIDENCIAL
- 1.1 EDIFICACION CERRADA
- 1.2 EDIFICACION ABIERTA
- 1.3 EDIFICACION UNIFAMILIAR

TERCIARIO INDUSTRIAL
- 2.1 CENTRO DE DISTRITO DE BARRIO
- 2.2 INDUSTRIA

EQUIPAMIENTOS
- 3.1 VERDES Y LIBRES
- 3.2 DEPORTIVO
- 3.3 CULTURAL Y SOCIAL

OTROS SERVICIOS
- 4.1 PORTUARIO
- 4.2 FERROVIARIO
- 4.3 MILITAR
- 4.4 RECREO
- 4.5 OTRAS INSTITUCIONES
- 4.6 SERVICIOS URBANOS

● ELEMENTOS DE INTERES

LOCALIZACION DE NUCLEO [00 00 | IGREXA | A]
- Nº DE PARROQUIA
- Nº DE NUCLEO
- DENOMINACION
- TIPO DE NUCLEO

PLANEAMIENTO DE DESARROLLO [A | SU | PERI | 1]
- TIPO DE NUCLEO
- CLASIFICACION
- PLANEAMIENTO DE DESARROLLO
- Nº DE ORDEN

APLICACION DIRECTA DE ORDENANZA [1 2 A]
- USO
- TIPO
- GRADO

ALINEACION

«Dada conta deste documento en Sesión Plenaria de data 21 de xullo de 1993 ós efectos sinalados nos antecedentes do correspondente acordo.

O SECRETARIO XERAL,

José R. Rodríguez-Sabugo Fernández

CONCELLO DE VIGO

SUBSANACION DE DEFICIENCIAS EN LA ADAPTACION DEL P.G.O.U. DE VIGO DE 1988 A LA LEY 11/85 DE ADAPTACION DE LA DEL SUELO A GALICIA.

| ESCALA: 1: 2.000 | CLASIFICACION Y CALIFICACION | FECHA: Febrero 92 |
|---|---|---|
| TAULA | REGIMEN DEL SUELO | PLANO Nº 15 - 38 |

Secretaría General ... Concello de Vigo