Asociación Veciñal Socio Cultural
e Deportiva O FREIXO

CIF G36654184 avv@freixo.net

Colectivo Veciñal Chan Grande
Cif.: G27873710
Valladares-Freixo
changrandefreixo@gmail.com

ALEGACIÓN PXOM AVSCD "O FREIXO"
ANEXO 4. PINGUELA
a. Fincas fora de ordenamento: F-48 a F-60
b. Camiños asfaltados de titularidade municipal

GOBIERNO DE ESPAÑA

MINISTERIO DE HACIENDA Y FUNCIÓN PÚBLICA

SECRETARÍA DE ESTADO DE HACIENDA

DIRECCIÓN GENERAL DEL CATASTRO

CONSULTA DESCRIPTIVA Y GRÁFICA DE DATOS CATASTRALES DE BIEN INMUEBLE

Referencia catastral: 54057A165001590001ZW

DATOS DESCRIPTIVOS DEL INMUEBLE

Localización:

CM PINGUELA-VALADARES 156 Polígono 165 Parcela 159

PINGUELA. 36315 VIGO [PONTEVEDRA]

Clase: URBANO

Uso principal: Residencial

Superficie construida: 575 m2

Año construcción: 2002

Construcción

Destino	Escalera / Planta / Puerta	Superficie m²
VIVIENDA	E/00/01	162
APARCAMIENTO	E/00/02	126
DEPORTIVO	E/00/03	56
OBR URB INT	E/00/04	118
VIVIENDA	Y/01/01	113

Tomé. F-48

PARCELA

Superficie gráfica: 3.643 m2

Participación del inmueble: 100,00 %

Tipo: Parcela, a efectos catastrales, con inmuebles de distinta clase [urbano y rústico]

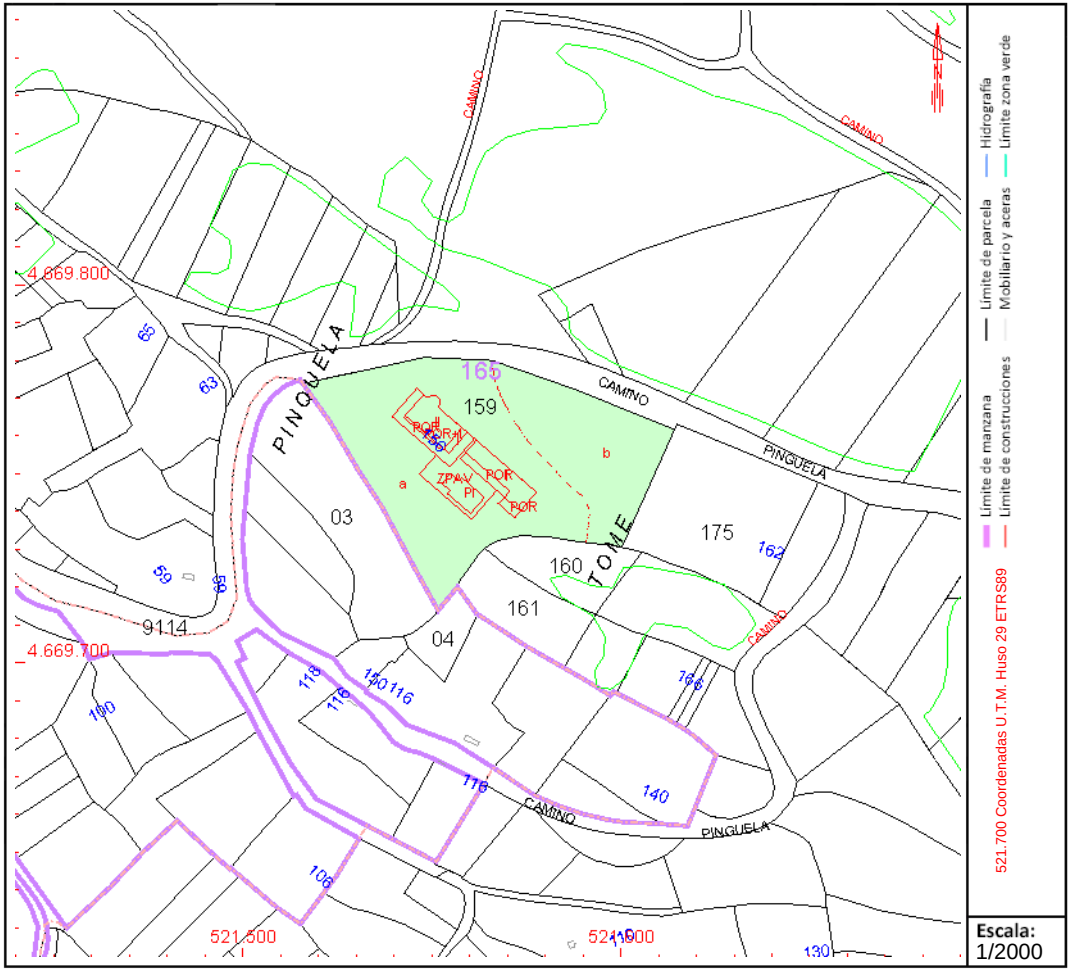

Este documento no es una certificación catastral, pero sus datos pueden ser verificados a través del "Acceso a datos catastrales no protegidos de la SEC"

Martes , 28 de Diciembre de 2021

GOBIERNO DE ESPAÑA

MINISTERIO DE HACIENDA Y FUNCIÓN PÚBLICA

SECRETARÍA DE ESTADO DE HACIENDA

DIRECCIÓN GENERAL DEL CATASTRO

CONSULTA DESCRIPTIVA Y GRÁFICA DE DATOS CATASTRALES DE BIEN INMUEBLE

Referencia catastral: 54057A165001750001ZM

DATOS DESCRIPTIVOS DEL INMUEBLE

Localización:

CM PINGUELA-VALADARES 162 Polígono 165 Parcela 175
PINGUELA. 36315 VIGO [PONTEVEDRA]

Clase: URBANO
Uso principal: Almacén,Estac.
Superficie construida: 120 m2
Año construcción: 2007

Construcción

Destino	Escalera / Planta / Puerta	Superficie m²
ALMACEN	1/00/01	120

Tomé. F-49

PARCELA

Superficie gráfica: 1.384 m2
Participación del inmueble: 100,00 %
Tipo: Parcela, a efectos catastrales, con inmuebles de distinta clase [urbano y rústico]

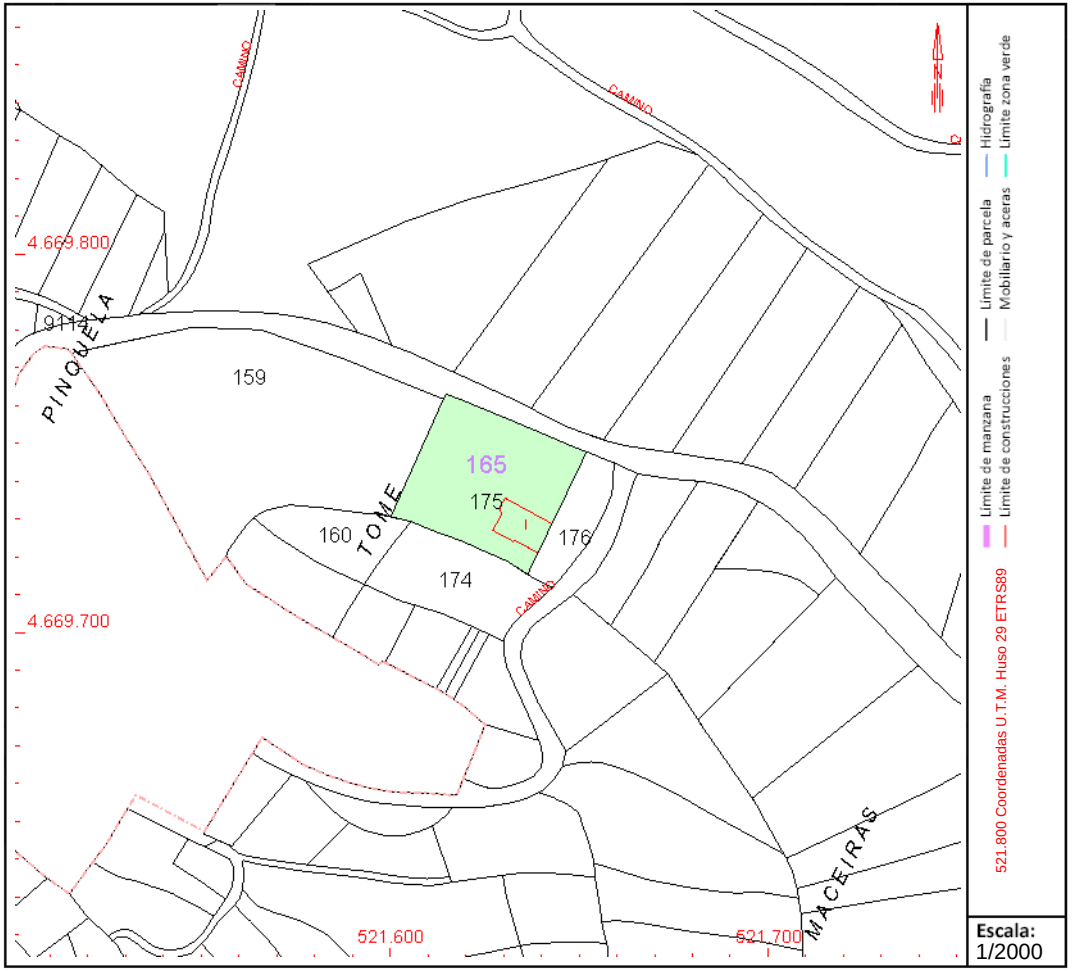

Este documento no es una certificación catastral, pero sus datos pueden ser verificados a través del "Acceso a datos catastrales no protegidos de la SEC"

Martes , 28 de Diciembre de 2021

GOBIERNO DE ESPAÑA

MINISTERIO DE HACIENDA Y FUNCIÓN PÚBLICA

SECRETARÍA DE ESTADO DE HACIENDA

DIRECCIÓN GENERAL DEL CATASTRO

CONSULTA DESCRIPTIVA Y GRÁFICA DE DATOS CATASTRALES DE BIEN INMUEBLE

Referencia catastral: 54057A165001630001ZA

DATOS DESCRIPTIVOS DEL INMUEBLE

Localización:

CM PINGUELA-VALADARES 166 Polígono 165 Parcela 163

PINQUELA. 36315 VIGO [PONTEVEDRA]

Clase: URBANO

Uso principal: Residencial

Superficie construida: 231 m2

Año construcción: 2001

Construcción

Destino	Escalera / Planta / Puerta	Superficie m²
ALMACEN	1/-1/01	79
VIVIENDA	1/00/01	75
VIVIENDA	1/+1/01	77

Mouteira. F-50

PARCELA

Superficie gráfica: 281 m2

Participación del inmueble: 100,00 %

Tipo: Parcela, a efectos catastrales, con inmuebles de distinta clase [urbano y rústico]

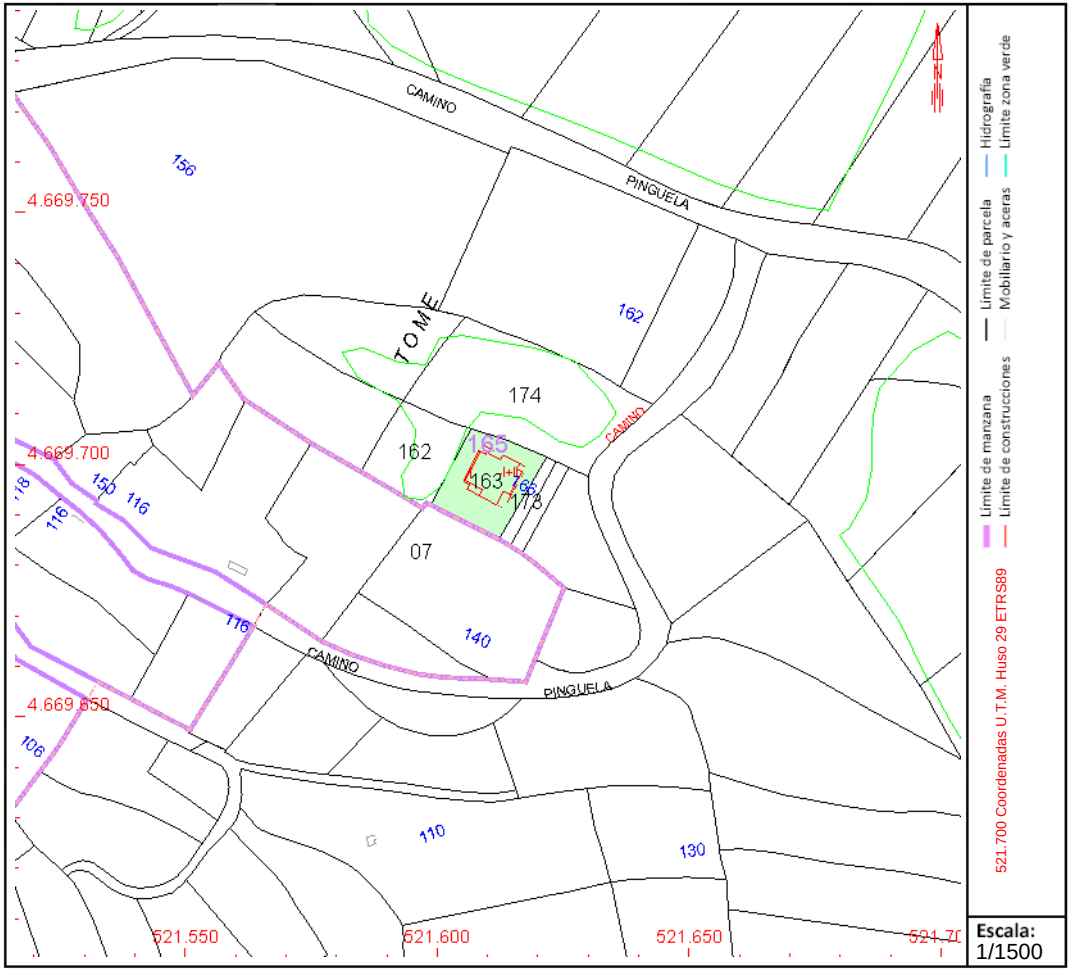

Este documento no es una certificación catastral, pero sus datos pueden ser verificados a través del "Acceso a datos catastrales no protegidos de la SEC"

Martes , 28 de Diciembre de 2021

GOBIERNO DE ESPAÑA

MINISTERIO DE HACIENDA Y FUNCIÓN PÚBLICA

SECRETARÍA DE ESTADO DE HACIENDA

DIRECCIÓN GENERAL DEL CATASTRO

CONSULTA DESCRIPTIVA Y GRÁFICA DE DATOS CATASTRALES DE BIEN INMUEBLE

Referencia catastral: 54057A165001710000BO

DATOS DESCRIPTIVOS DEL INMUEBLE

Localización:

Polígono 165 Parcela 171

PINQUELA. VIGO [PONTEVEDRA]

Clase: RÚSTICO

Uso principal: Agrario

Superficie construida:

Año construcción:

Cultivo

Subparcela	Cultivo/aprovechamiento	Intensidad Productiva	Superficie m²
0	C- Labor o Labradío secano	03	294

Mouteira. F-51

PARCELA

Superficie gráfica: 294 m2

Participación del inmueble: 100,00 %

Tipo:

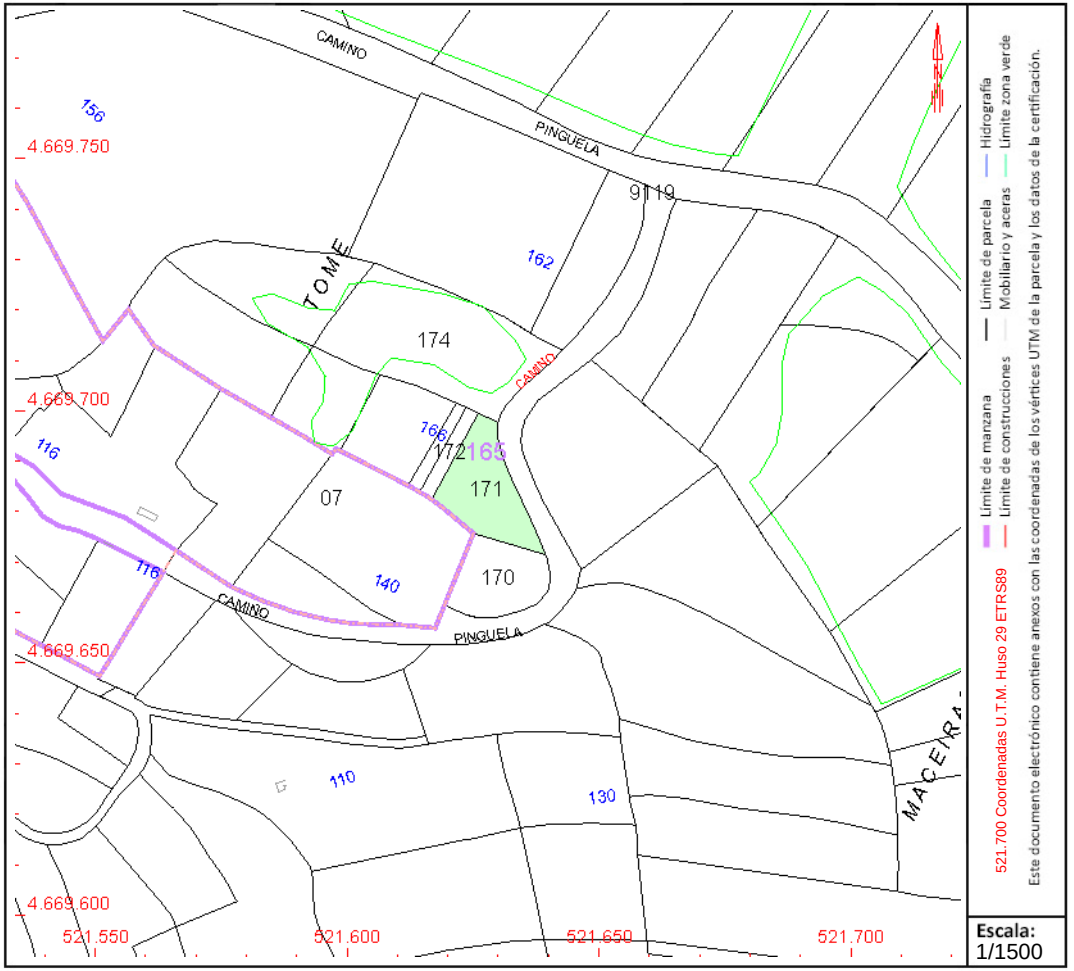

Este documento no es una certificación catastral, pero sus datos pueden ser verificados a través del "Acceso a datos catastrales no protegidos de la SEC"

Martes , 28 de Diciembre de 2021

GOBIERNO DE ESPAÑA

MINISTERIO DE HACIENDA Y FUNCIÓN PÚBLICA

SECRETARÍA DE ESTADO DE HACIENDA

DIRECCIÓN GENERAL DEL CATASTRO

CONSULTA DESCRIPTIVA Y GRÁFICA DE DATOS CATASTRALES DE BIEN INMUEBLE

Referencia catastral: 54057A165001700000BM

DATOS DESCRIPTIVOS DEL INMUEBLE

Localización:

Polígono 165 Parcela 170

PINQUELA. VIGO [PONTEVEDRA]

Clase: RÚSTICO

Uso principal: Agrario

Superficie construida:

Año construcción:

Cultivo

Subparcela	Cultivo/aprovechamiento	Intensidad Productiva	Superficie m²
0	C- Labor o Labradío secano	03	244

Mouteira. F-52

PARCELA

Superficie gráfica: 244 m2

Participación del inmueble: 100,00 %

Tipo:

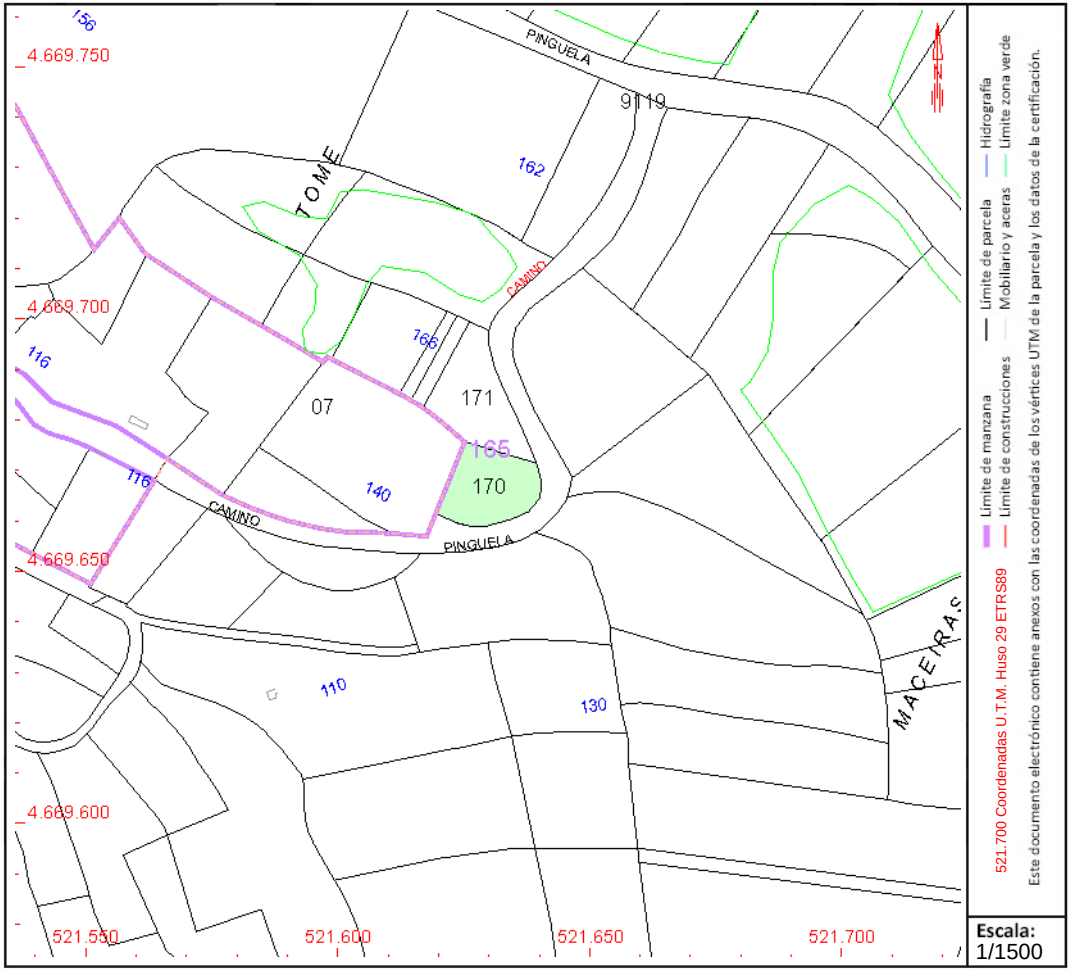

Este documento no es una certificación catastral, pero sus datos pueden ser verificados a través del "Acceso a datos catastrales no protegidos de la SEC"

Martes , 28 de Diciembre de 2021

GOBIERNO DE ESPAÑA

MINISTERIO DE HACIENDA Y FUNCIÓN PÚBLICA

SECRETARÍA DE ESTADO DE HACIENDA

DIRECCIÓN GENERAL DEL CATASTRO

CONSULTA DESCRIPTIVA Y GRÁFICA DE DATOS CATASTRALES DE BIEN INMUEBLE

Referencia catastral: 54057A165002240001ZW

DATOS DESCRIPTIVOS DEL INMUEBLE

Localización:

CM PINGUELA-VALADARES 130 Polígono 165 Parcela 224 000200600NG26G

CONTADA MONTE. 36315 VIGO [PONTEVEDRA]

Clase: URBANO

Uso principal: Residencial

Superficie construida: 103 m2

Año construcción: 1993

Construcción

Destino	Escalera / Planta / Puerta	Superficie m²
VIVIENDA	E/00/01	58
APARCAMIENTO	E/00/02	24
ALMACEN	E/00/03	21

Abelales. F-53

PARCELA

Superficie gráfica: 431 m2

Participación del inmueble: 100,00 %

Tipo: Parcela, a efectos catastrales, con inmuebles de distinta clase [urbano y rústico]

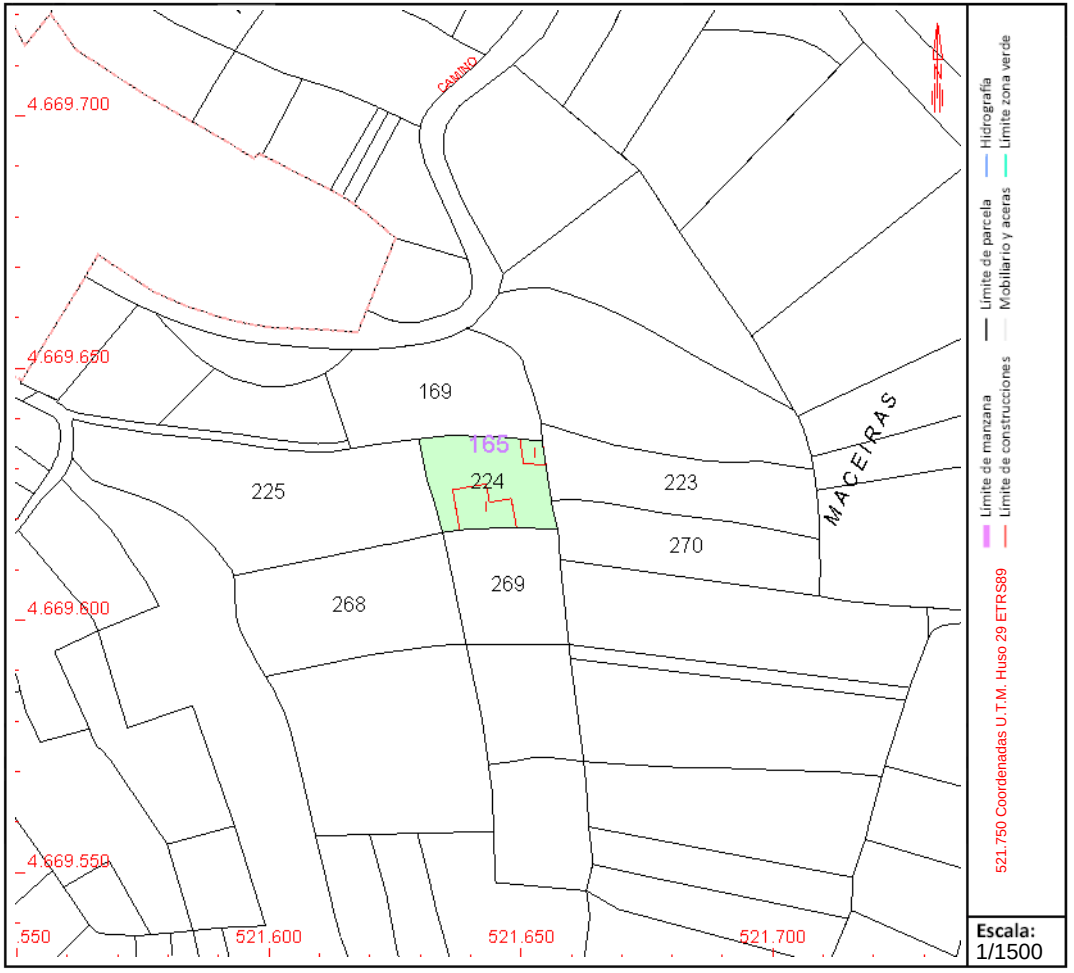

Este documento no es una certificación catastral, pero sus datos pueden ser verificados a través del "Acceso a datos catastrales no protegidos de la SEC"

Martes , 28 de Diciembre de 2021

GOBIERNO DE ESPAÑA

MINISTERIO DE HACIENDA Y FUNCIÓN PÚBLICA

SECRETARÍA DE ESTADO DE HACIENDA

DIRECCIÓN GENERAL DEL CATASTRO

CONSULTA DESCRIPTIVA Y GRÁFICA DE DATOS CATASTRALES DE BIEN INMUEBLE

Referencia catastral: 54057A165002250001ZA

DATOS DESCRIPTIVOS DEL INMUEBLE

Localización:

CM PINGUELA-VALADARES 110 Polígono 165 Parcela 225

ABELALES. 36315 VIGO [PONTEVEDRA]

Clase: URBANO

Uso principal: Residencial

Superficie construida: 216 m2

Año construcción: 1990

Construcción

Destino	Escalera / Planta / Puerta	Superficie m²
VIVIENDA	1/00/01	87
APARCAMIENTO	1/00/02	27
VIVIENDA	1/01/12	102

Abelales. F-54

PARCELA

Superficie gráfica: 1.316 m2

Participación del inmueble: 100,00 %

Tipo: Parcela, a efectos catastrales, con inmuebles de distinta clase [urbano y rústico]

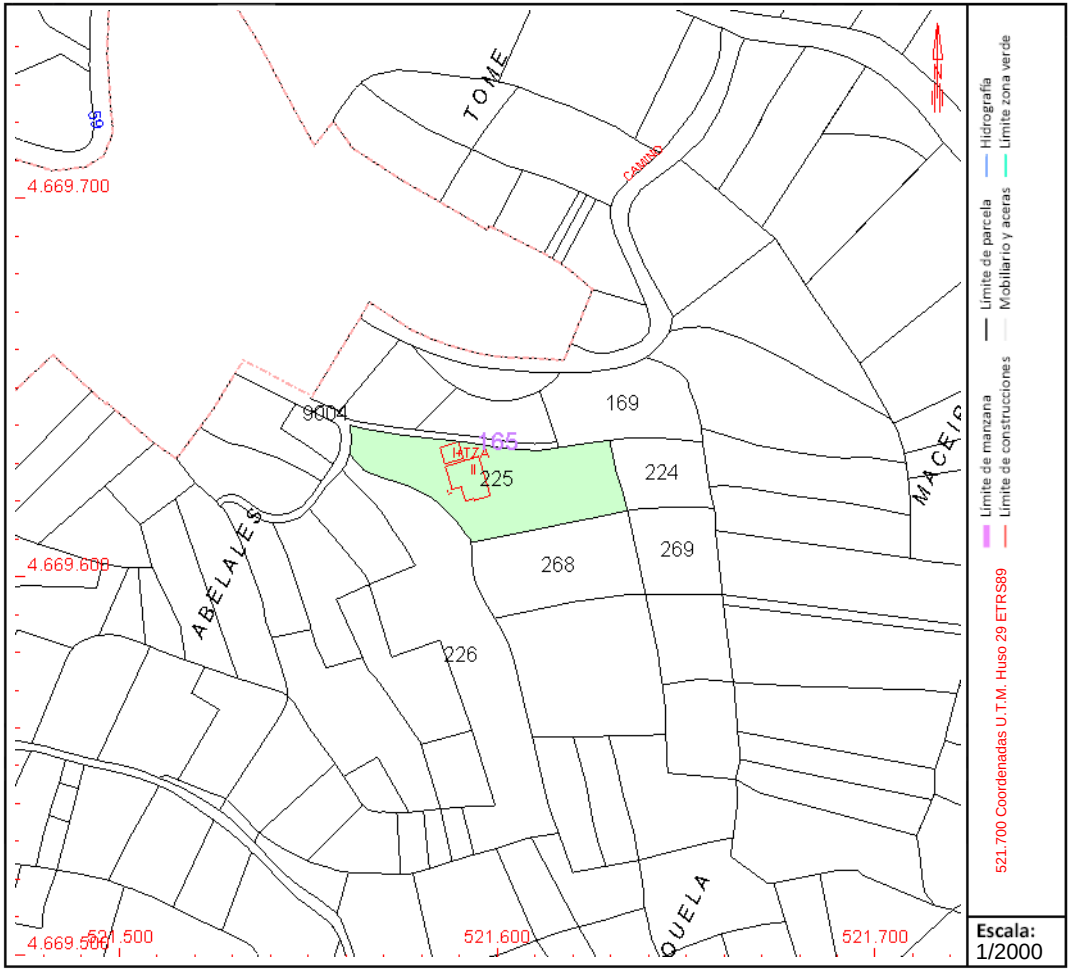

Este documento no es una certificación catastral, pero sus datos pueden ser verificados a través del "Acceso a datos catastrales no protegidos de la SEC"

Martes , 28 de Diciembre de 2021

GOBIERNO DE ESPAÑA

MINISTERIO DE HACIENDA Y FUNCIÓN PÚBLICA

SECRETARÍA DE ESTADO DE HACIENDA

DIRECCIÓN GENERAL DEL CATASTRO

CONSULTA DESCRIPTIVA Y GRÁFICA DE DATOS CATASTRALES DE BIEN INMUEBLE

Referencia catastral: 1599115NG2619N0001OR

DATOS DESCRIPTIVOS DEL INMUEBLE

Localización:

CM PINGUELA-VALADARES Suelo

36315 VIGO [PONTEVEDRA]

Clase: URBANO

Uso principal: Suelo sin edif.

Superficie construida:

Año construcción:

Cultivo

Subparcela	Cultivo/aprovechamiento	Intensidad Productiva	Superficie m²
a	I- Improductivo	00	980

Alen. F-55

PARCELA

Superficie gráfica: 1.515 m2

Participación del inmueble: 100,00 %

Tipo: Parcela, a efectos catastrales, con inmuebles de distinta clase [urbano y rústico]

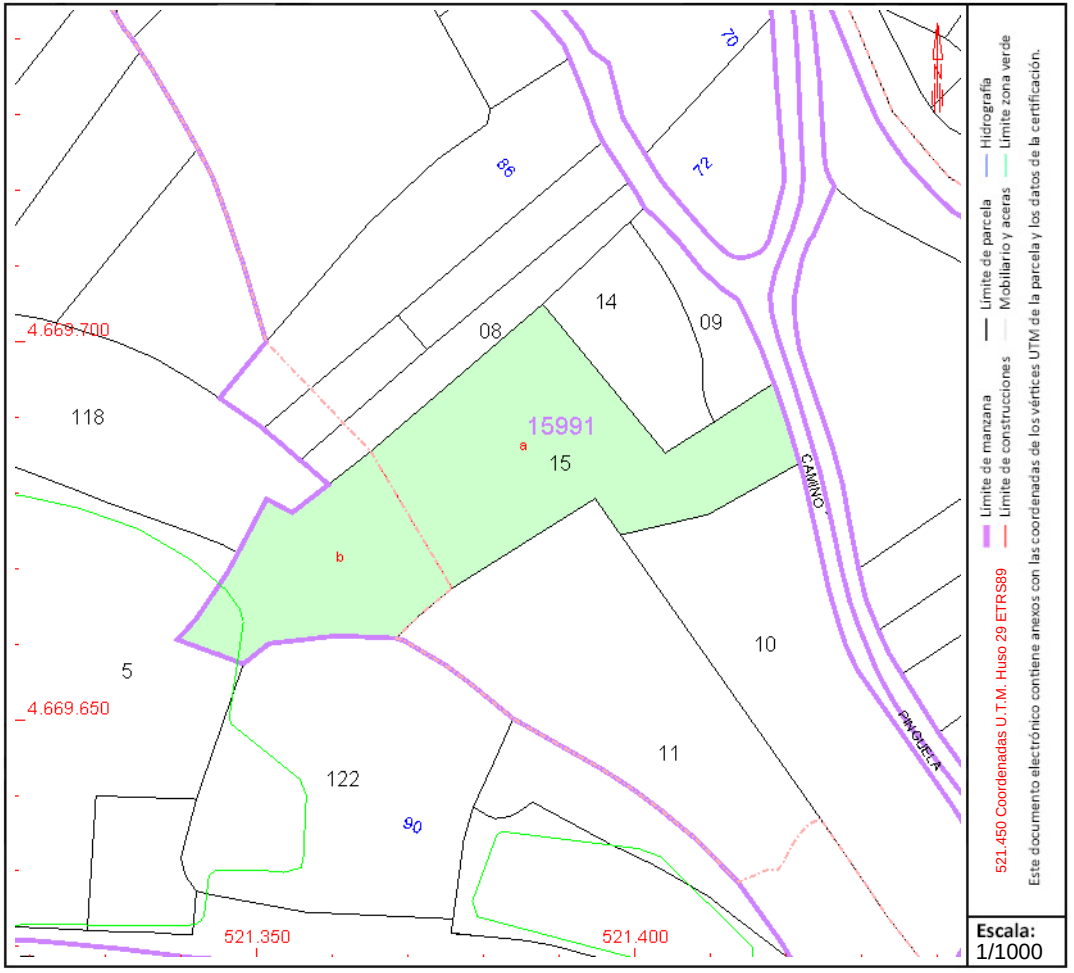

Este documento no es una certificación catastral, pero sus datos pueden ser verificados a través del "Acceso a datos catastrales no protegidos de la SEC"

Martes , 28 de Diciembre de 2021

GOBIERNO DE ESPAÑA

MINISTERIO DE HACIENDA Y FUNCIÓN PÚBLICA

SECRETARÍA DE ESTADO DE HACIENDA

DIRECCIÓN GENERAL DEL CATASTRO

CONSULTA DESCRIPTIVA Y GRÁFICA DE DATOS CATASTRALES DE BIEN INMUEBLE

Referencia catastral: 1599110NG2619N0001PR

DATOS DESCRIPTIVOS DEL INMUEBLE

Localización:

CM PINGUELA-VALADARES Suelo

36315 VIGO [PONTEVEDRA]

Clase: URBANO

Uso principal: Suelo sin edif.

Superficie construida:

Año construcción:

PARCELA

Superficie gráfica: 1.119 m2

Participación del inmueble: 100,00 %

Tipo:

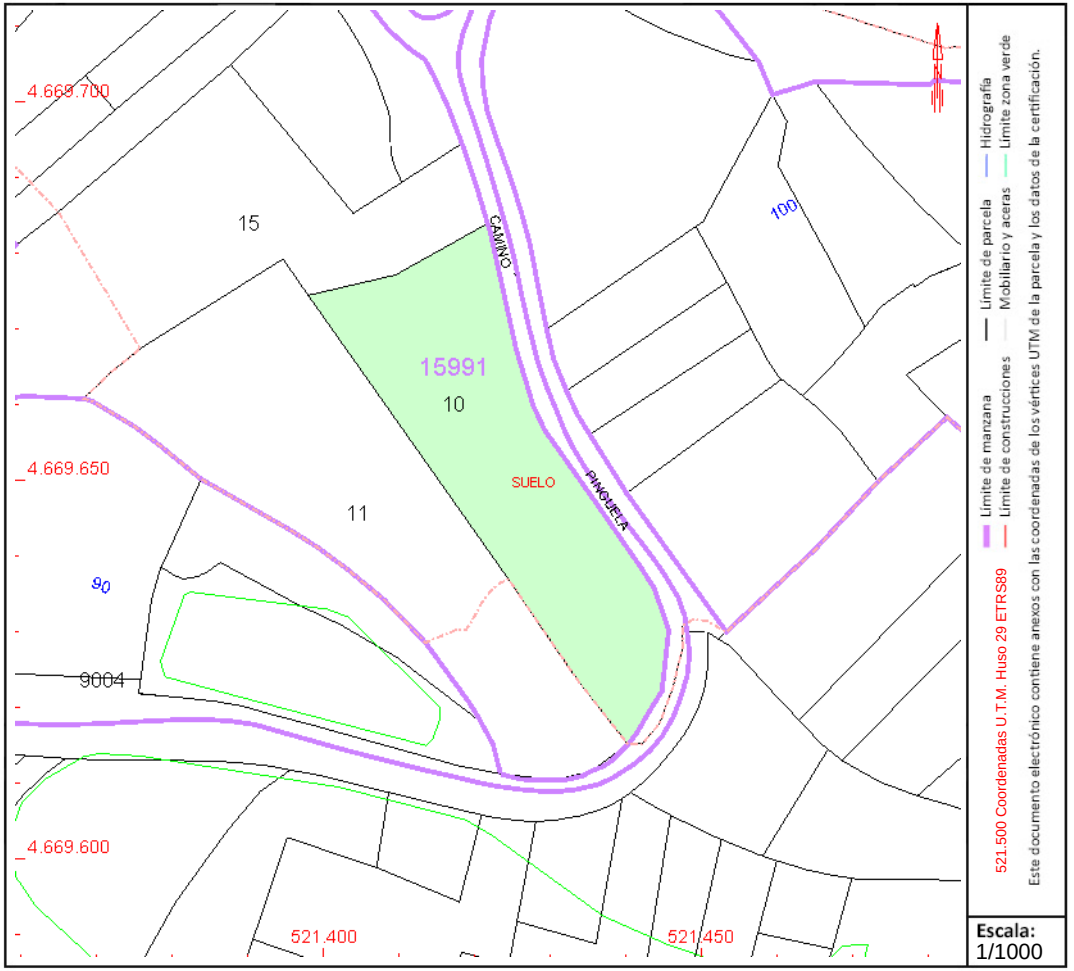

Este documento no es una certificación catastral, pero sus datos pueden ser verificados a través del "Acceso a datos catastrales no protegidos de la SEC"

Alen. F-56

Martes , 28 de Diciembre de 2021

GOBIERNO DE ESPAÑA

MINISTERIO DE HACIENDA Y FUNCIÓN PÚBLICA

SECRETARÍA DE ESTADO DE HACIENDA

DIRECCIÓN GENERAL DEL CATASTRO

CONSULTA DESCRIPTIVA Y GRÁFICA DE DATOS CATASTRALES DE BIEN INMUEBLE

Referencia catastral: 1599111NG2619N0001LR

DATOS DESCRIPTIVOS DEL INMUEBLE

Localización:

CM PINGUELA-VALADARES Suelo

36315 VIGO [PONTEVEDRA]

Clase: URBANO

Uso principal: Suelo sin edif.

Superficie construida:

Año construcción:

Cultivo

Subparcela	Cultivo/aprovechamiento	Intensidad Productiva	Superficie m²
b	I- Improductivo	00	1.163

Alen. F-57

PARCELA

Superficie gráfica: 1.517 m2

Participación del inmueble: 100,00 %

Tipo: Parcela, a efectos catastrales, con inmuebles de distinta clase [urbano y rústico]

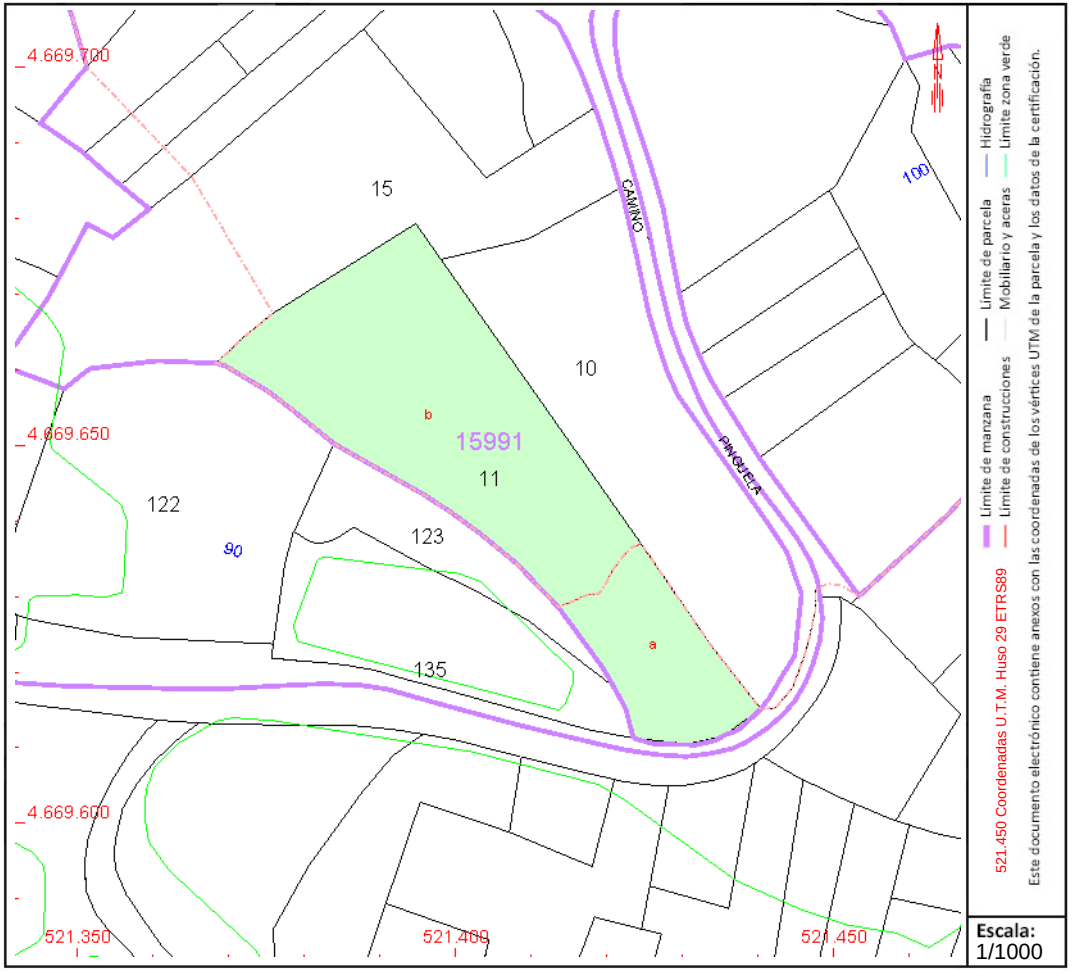

Este documento no es una certificación catastral, pero sus datos pueden ser verificados a través del "Acceso a datos catastrales no protegidos de la SEC"

Martes , 28 de Diciembre de 2021

GOBIERNO DE ESPAÑA

MINISTERIO DE HACIENDA Y FUNCIÓN PÚBLICA

SECRETARÍA DE ESTADO DE HACIENDA

DIRECCIÓN GENERAL DEL CATASTRO

CONSULTA DESCRIPTIVA Y GRÁFICA DE DATOS CATASTRALES DE BIEN INMUEBLE

Referencia catastral: 54057A215001220001UU

DATOS DESCRIPTIVOS DEL INMUEBLE

Localización:

CM PINGUELA-VALADARES 90 Parcela 122

SUEIRO. 36315 VIGO [PONTEVEDRA]

Clase: URBANO

Uso principal: Residencial

Superficie construida: 350 m2

Año construcción: 1994

Construcción

Destino	Escalera / Planta / Puerta	Superficie m²
ALMACEN	E/SM/01	101
VIVIENDA	E/00/01	115
ALMACEN	E/01/01	134

Alen. F-58

PARCELA

Superficie gráfica: 1.235 m2

Participación del inmueble: 100,00 %

Tipo: Parcela, a efectos catastrales, con inmuebles de distinta clase [urbano y rústico]

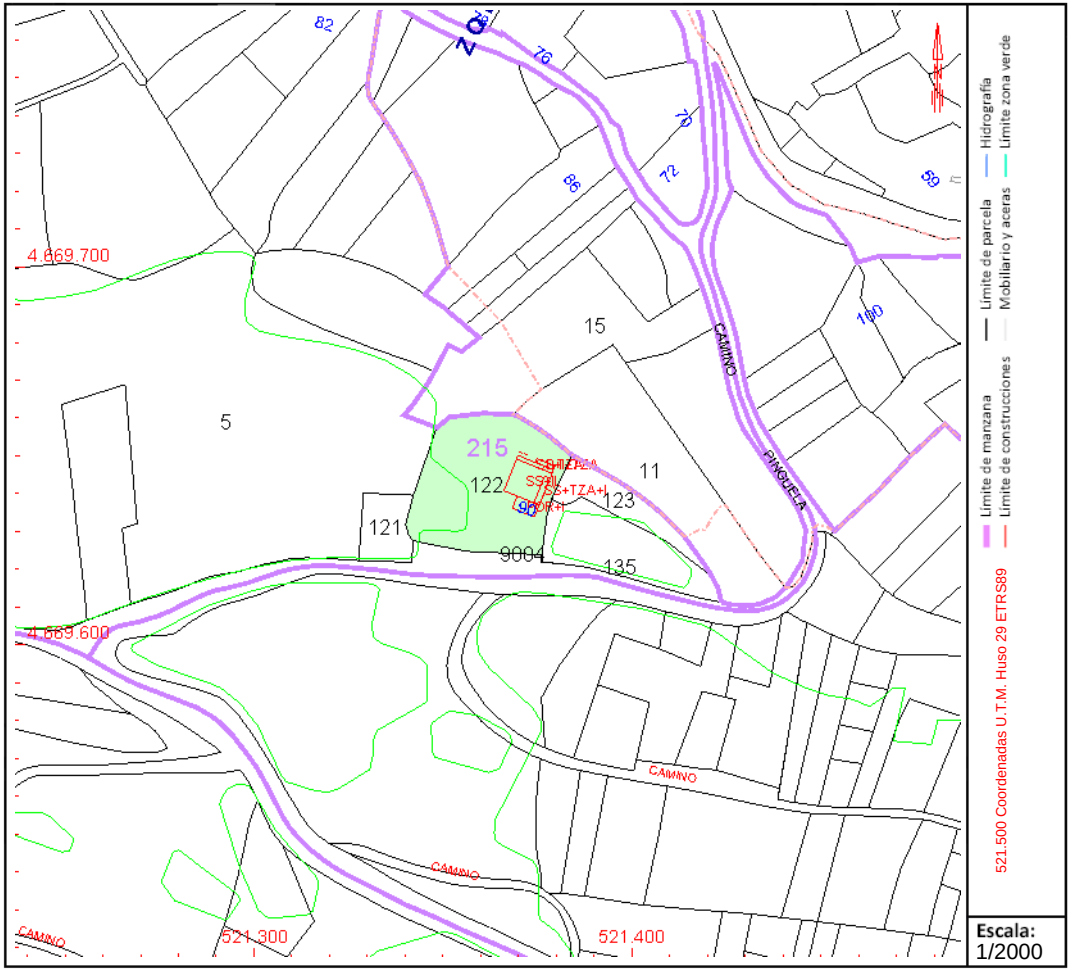

Este documento no es una certificación catastral, pero sus datos pueden ser verificados a través del "Acceso a datos catastrales no protegidos de la SEC"

Martes , 28 de Diciembre de 2021

GOBIERNO DE ESPAÑA

MINISTERIO DE HACIENDA Y FUNCIÓN PÚBLICA

SECRETARÍA DE ESTADO DE HACIENDA

DIRECCIÓN GENERAL DEL CATASTRO

CONSULTA DESCRIPTIVA Y GRÁFICA DE DATOS CATASTRALES DE BIEN INMUEBLE

Referencia catastral: 54057A214001160001UA

DATOS DESCRIPTIVOS DEL INMUEBLE

Localización:

CM PINGUELA-VALADARES 92 Polígono 214 Parcela 116

FREIXO. 36315 VIGO [PONTEVEDRA]

Clase: URBANO

Uso principal: Residencial

Superficie construida: 620 m2

Año construcción: 1998

Construcción

Destino	Escalera / Planta / Puerta	Superficie m²
ALMACEN	E/SM/01	214
VIVIENDA	E/00/01	161
ALMACEN	Y/+1/01	94
APARCAMIENTO	E/00/02	62
ALMACEN	E/00/03	62
ALMACEN	E/00/04	27

Bandeira. F-59

PARCELA

Superficie gráfica: 1.859 m2

Participación del inmueble: 100,00 %

Tipo: Parcela, a efectos catastrales, con inmuebles de distinta clase [urbano y rústico]

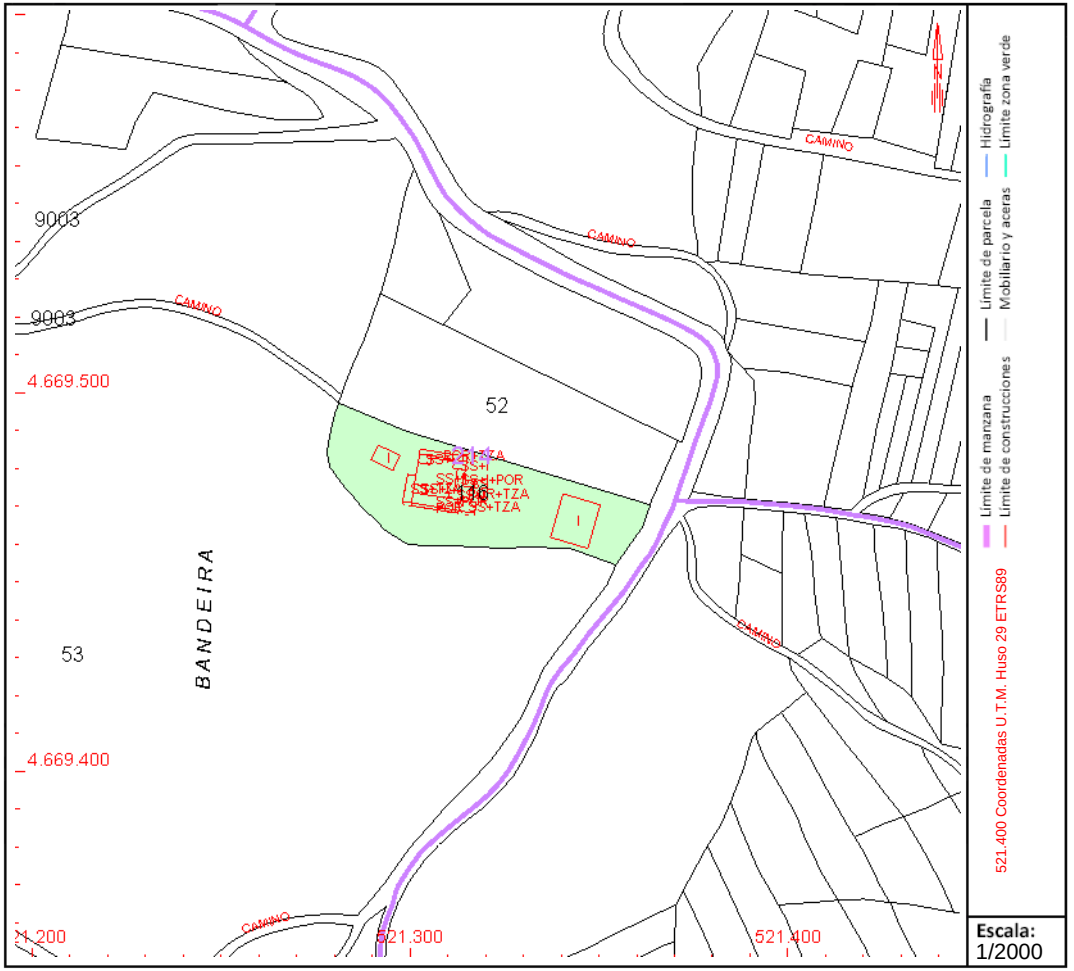

Este documento no es una certificación catastral, pero sus datos pueden ser verificados a través del "Acceso a datos catastrales no protegidos de la SEC"

Martes , 28 de Diciembre de 2021

GOBIERNO DE ESPAÑA

MINISTERIO DE HACIENDA Y FUNCIÓN PÚBLICA

SECRETARÍA DE ESTADO DE HACIENDA

DIRECCIÓN GENERAL DEL CATASTRO

CONSULTA DESCRIPTIVA Y GRÁFICA DE DATOS CATASTRALES DE BIEN INMUEBLE

Referencia catastral: 54057A165004510001ZA

DATOS DESCRIPTIVOS DEL INMUEBLE

Localización:

CM PINGUELA-VALADARES 174 Polígono 165 Parcela 451
MACEIRAS. 36315 VIGO [PONTEVEDRA]

Clase: URBANO
Uso principal: Residencial
Superficie construida: 185 m2
Año construcción: 1995

Construcción

Destino	Escalera / Planta / Puerta	Superficie m²
VIVIENDA	1/00/01	75
APARCAMIENTO	1/00/02	25
VIVIENDA	1/+1/01	85

Maceira. F-60

PARCELA

Superficie gráfica: 336 m2
Participación del inmueble: 100,00 %
Tipo: Parcela, a efectos catastrales, con inmuebles de distinta clase [urbano y rústico]

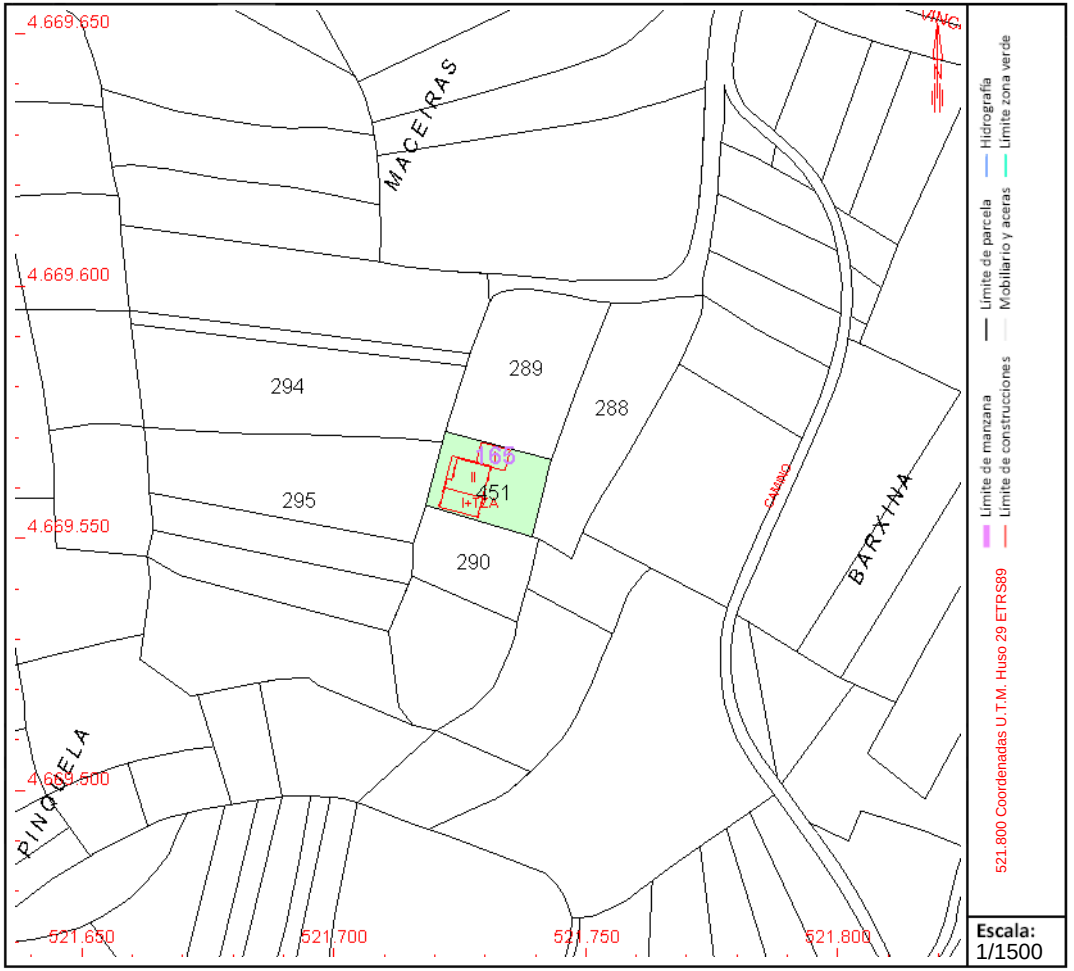

Este documento no es una certificación catastral, pero sus datos pueden ser verificados a través del "Acceso a datos catastrales no protegidos de la SEC"

Martes , 28 de Diciembre de 2021

GOBIERNO DE ESPAÑA

MINISTERIO DE HACIENDA Y FUNCIÓN PÚBLICA

SECRETARÍA DE ESTADO DE HACIENDA

DIRECCIÓN GENERAL DEL CATASTRO

CONSULTA DESCRIPTIVA Y GRÁFICA DE DATOS CATASTRALES DE BIEN INMUEBLE

Referencia catastral: 54057A165091140000BW

DATOS DESCRIPTIVOS DEL INMUEBLE

Localización:

Polígono 165 Parcela 9114

POZOS. VIGO [PONTEVEDRA]

Clase: RÚSTICO

Uso principal: Agrario

Superficie construida:

Año construcción:

Cultivo

Subparcela	Cultivo/aprovechamiento	Intensidad Productiva	Superficie m²
0	VT VÍA DE COMUNICACIÓN DE DOMINIO PÚBLICO	00	5.427

Camiño da Pinguela

PARCELA

Superficie gráfica: 5.427 m2

Participación del inmueble: %

Tipo:

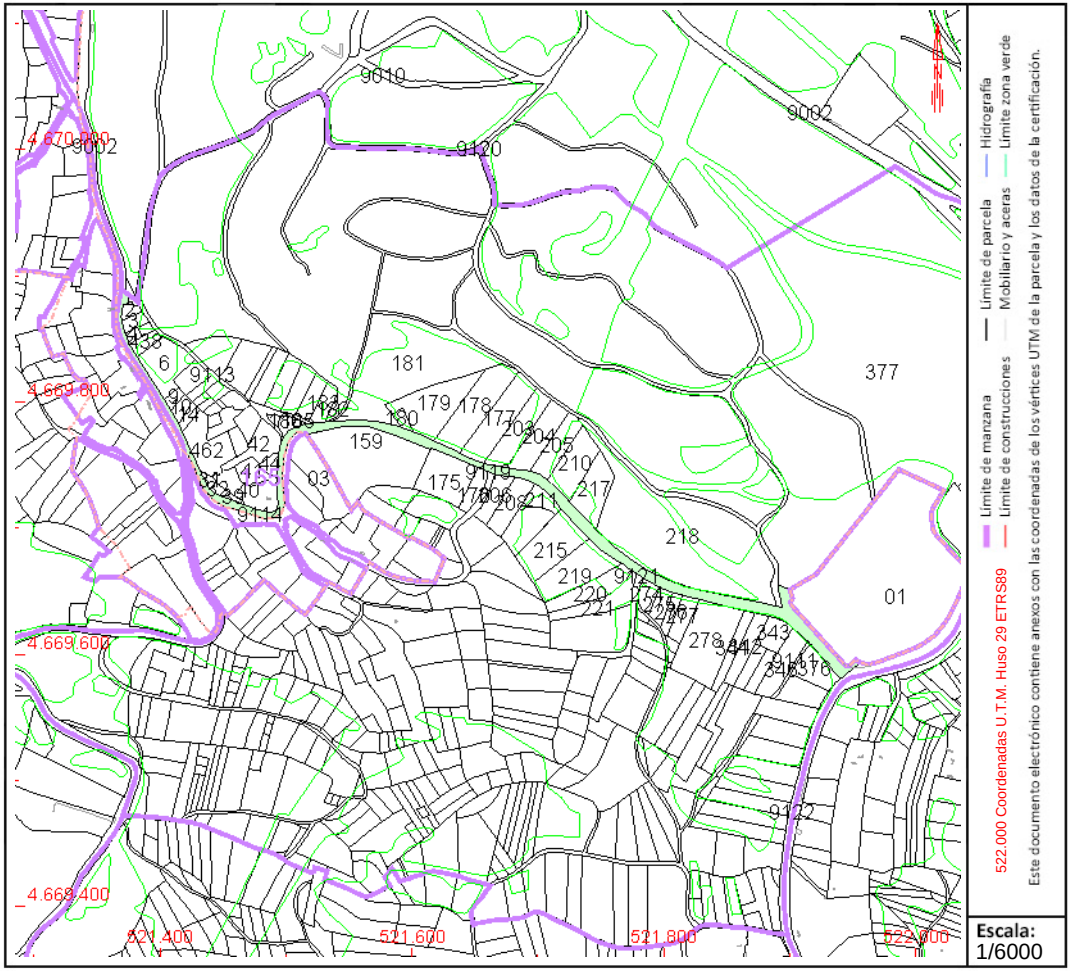

Este documento no es una certificación catastral, pero sus datos pueden ser verificados a través del "Acceso a datos catastrales no protegidos de la SEC"

Martes , 28 de Diciembre de 2021

GOBIERNO DE ESPAÑA | MINISTERIO DE HACIENDA Y FUNCIÓN PÚBLICA | SECRETARÍA DE ESTADO DE HACIENDA | DIRECCIÓN GENERAL DEL CATASTRO

CONSULTA DESCRIPTIVA Y GRÁFICA DE DATOS CATASTRALES DE BIEN INMUEBLE

Referencia catastral: 54057A165091190000BQ

DATOS DESCRIPTIVOS DEL INMUEBLE

Localización:

Polígono 165 Parcela 9119

MACEIRAS. VIGO [PONTEVEDRA]

Clase: RÚSTICO

Uso principal: Agrario

Superficie construida:

Año construcción:

Cultivo

Subparcela	Cultivo/aprovechamiento	Intensidad Productiva	Superficie m²
0	VT VÍA DE COMUNICACIÓN DE DOMINIO PÚBLICO	00	797

Camiño da Pinguela Interior

PARCELA

Superficie gráfica: 797 m2

Participación del inmueble: %

Tipo:

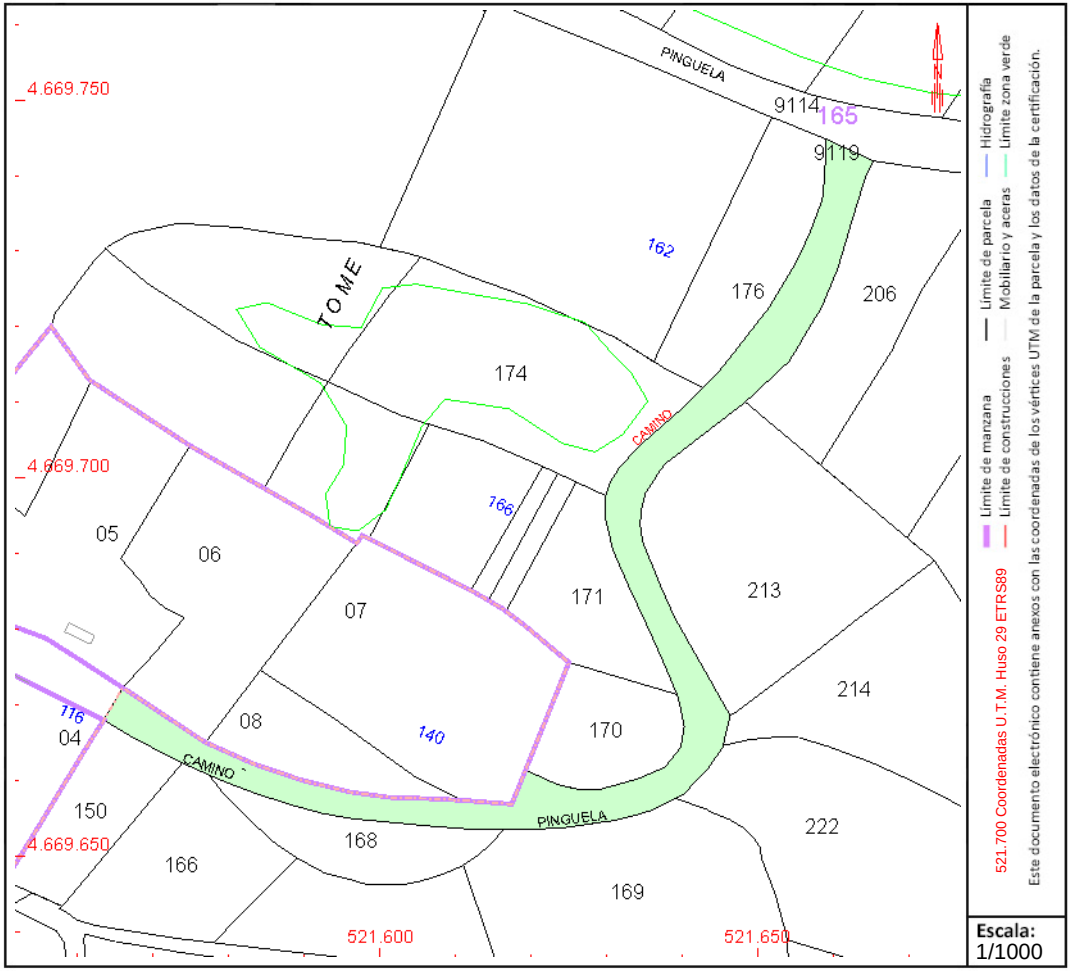

Este documento no es una certificación catastral, pero sus datos pueden ser verificados a través del "Acceso a datos catastrales no protegidos de la SEC"

Martes , 28 de Diciembre de 2021

GOBIERNO DE ESPAÑA

MINISTERIO DE HACIENDA Y FUNCIÓN PÚBLICA

SECRETARÍA DE ESTADO DE HACIENDA

DIRECCIÓN GENERAL DEL CATASTRO

CONSULTA DESCRIPTIVA Y GRÁFICA DE DATOS CATASTRALES DE BIEN INMUEBLE

Referencia catastral: 54057A165090040000BR

DATOS DESCRIPTIVOS DEL INMUEBLE

Localización:

Polígono 165 Parcela 9004

ABELALES. VIGO [PONTEVEDRA]

Clase: RÚSTICO

Uso principal: Agrario

Superficie construida:

Año construcción:

Cultivo

Subparcela	Cultivo/aprovechamiento	Intensidad Productiva	Superficie m²
0	VT VÍA DE COMUNICACIÓN DE DOMINIO PÚBLICO	00	235

Camiño dos Abelales

PARCELA

Superficie gráfica: 235 m2

Participación del inmueble: %

Tipo:

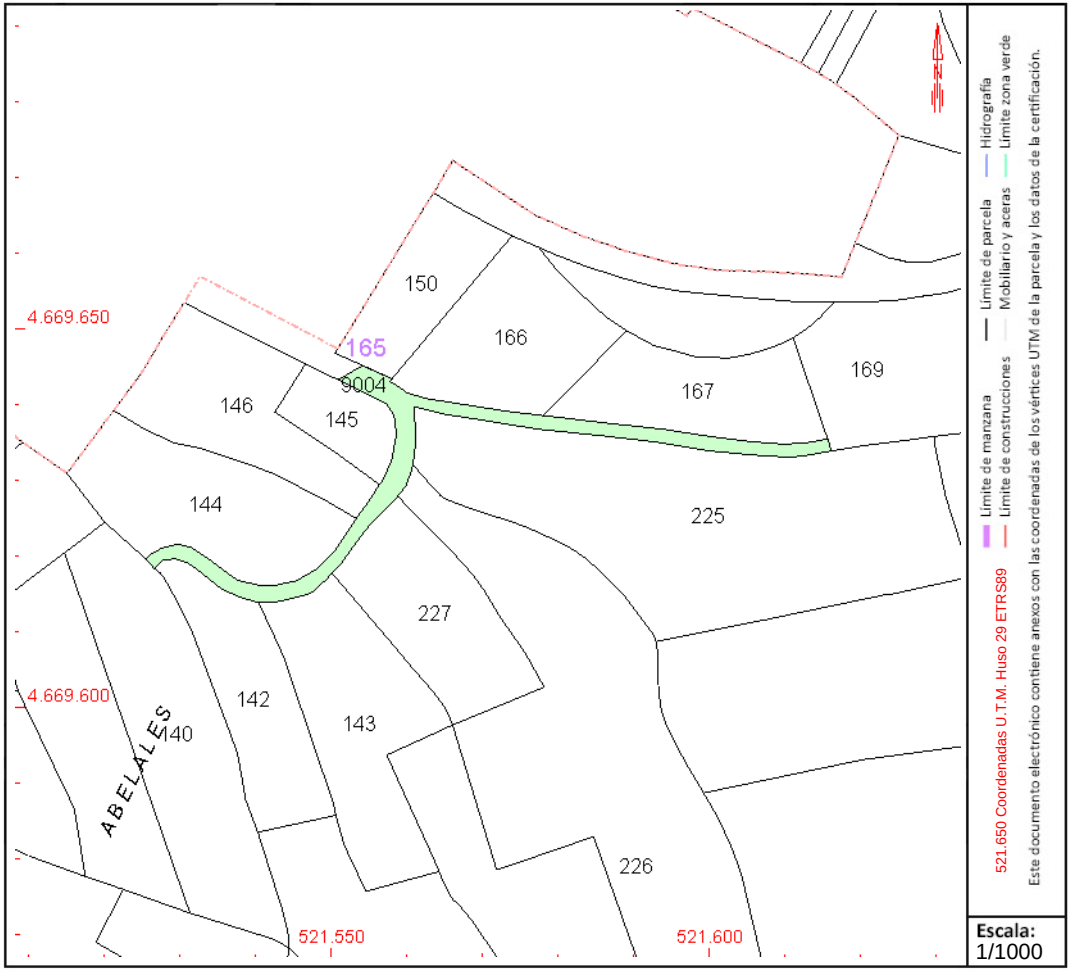

Este documento no es una certificación catastral, pero sus datos pueden ser verificados a través del "Acceso a datos catastrales no protegidos de la SEC"

Martes , 28 de Diciembre de 2021

GOBIERNO DE ESPAÑA

MINISTERIO DE HACIENDA Y FUNCIÓN PÚBLICA

SECRETARÍA DE ESTADO DE HACIENDA

DIRECCIÓN GENERAL DEL CATASTRO

CONSULTA DESCRIPTIVA Y GRÁFICA DE DATOS CATASTRALES DE BIEN INMUEBLE

Referencia catastral: 54057A165091210000BG

DATOS DESCRIPTIVOS DEL INMUEBLE

Localización:

Polígono 165 Parcela 9121

MACEIRAS. VIGO [PONTEVEDRA]

Clase: RÚSTICO

Uso principal: Agrario

Superficie construida:

Año construcción:

Cultivo

Subparcela	Cultivo/aprovechamiento	Intensidad Productiva	Superficie m²
0	VT VÍA DE COMUNICACIÓN DE DOMINIO PÚBLICO	00	2.360

Camiño da Maceira

PARCELA

Superficie gráfica: 2.360 m2

Participación del inmueble: %

Tipo:

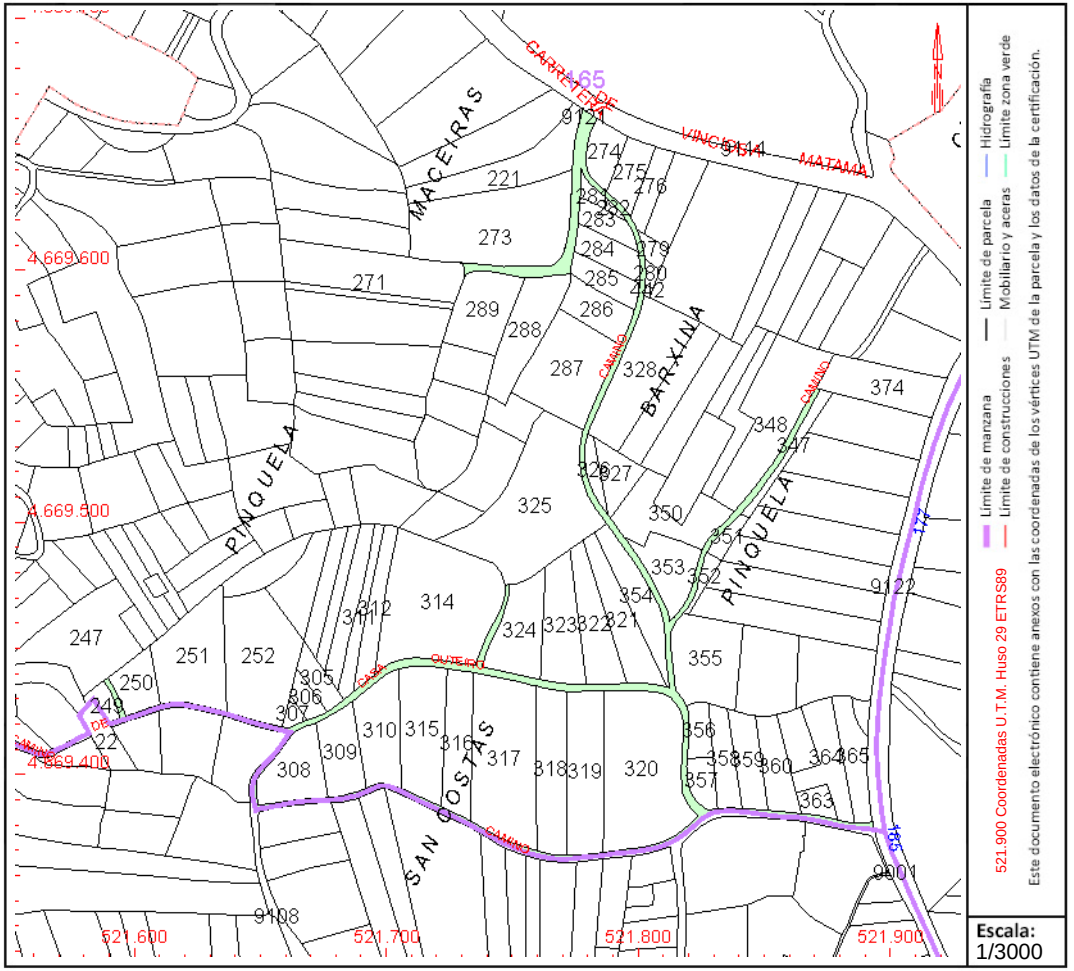

Este documento no es una certificación catastral, pero sus datos pueden ser verificados a través del "Acceso a datos catastrales no protegidos de la SEC"

Martes , 28 de Diciembre de 2021

GOBIERNO DE ESPAÑA

MINISTERIO DE HACIENDA Y FUNCIÓN PÚBLICA

SECRETARÍA DE ESTADO DE HACIENDA

DIRECCIÓN GENERAL DEL CATASTRO

CONSULTA DESCRIPTIVA Y GRÁFICA DE DATOS CATASTRALES DE BIEN INMUEBLE

Referencia catastral: 54057A165091180000BG

DATOS DESCRIPTIVOS DEL INMUEBLE

Localización:

Polígono 165 Parcela 9118

0 MONTE. VIGO [PONTEVEDRA]

Clase: RÚSTICO

Uso principal: Agrario

Superficie construida:

Año construcción:

Cultivo

Subparcela	Cultivo/aprovechamiento	Intensidad Productiva	Superficie m²
0	VT VÍA DE COMUNICACIÓN DE DOMINIO PÚBLICO	00	1.562

Camiño do Regueiro do Alen

PARCELA

Superficie gráfica: 1.562 m2

Participación del inmueble: %

Tipo:

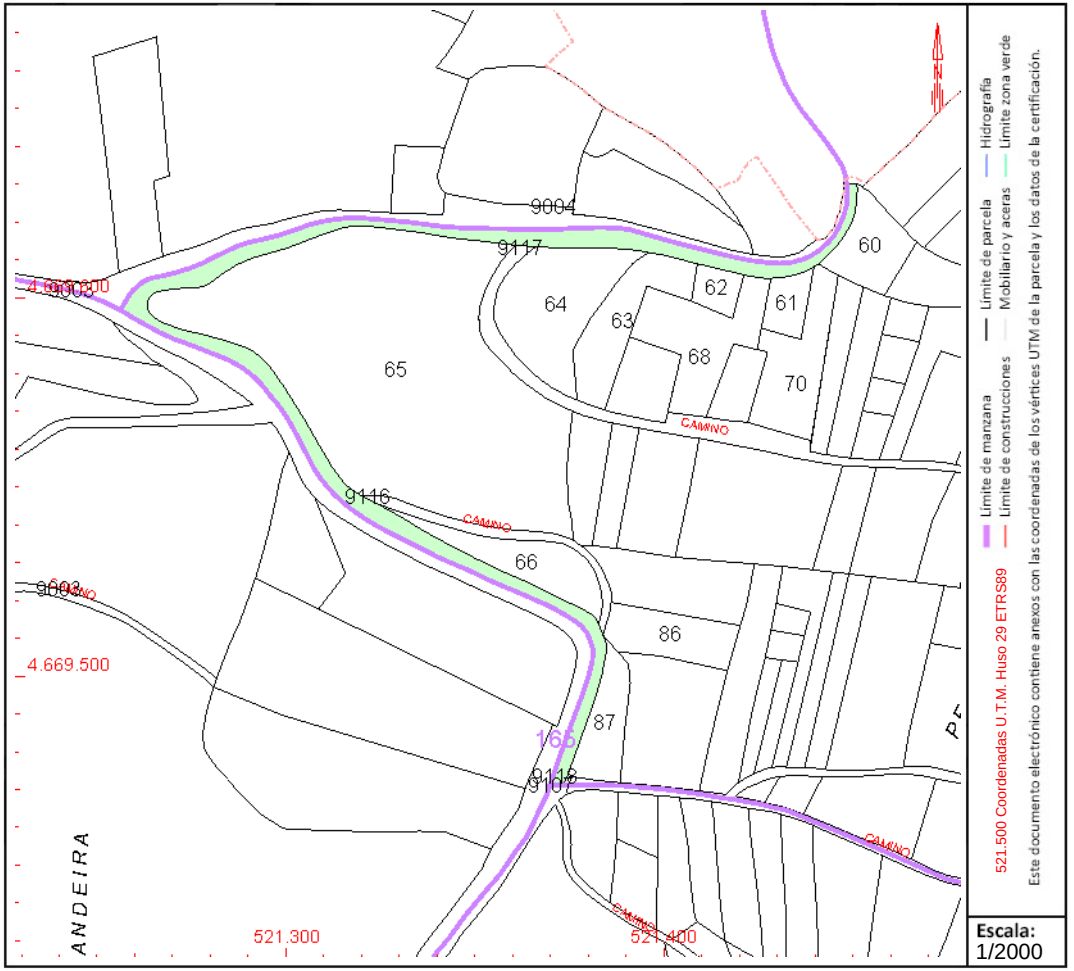

Este documento no es una certificación catastral, pero sus datos pueden ser verificados a través del "Acceso a datos catastrales no protegidos de la SEC"

Martes , 28 de Diciembre de 2021