



**Asociación Veciñal Socio Cultural
e Deportiva O FREIXO**

CIF G36654184 avv@freixo.net

Colectivo Veciñal Chan Grande

Cif.: G27873710

Valladares-Freixo

changrandefreixo@gmail.com



ALEGACIÓN PXOM AVSCD "O FREIXO" ANEXO 1a. Outeiro de Deus

- a. Fincas fora de ordenamento: F-1 a F-6**
- b. Camiños asfaltados de titularidade municipal**



CONSULTA DESCRIPTIVA Y GRÁFICA DE DATOS CATASTRALES DE BIEN INMUEBLE

Referencia catastral: 54057A145002190001ZR

DATOS DESCRIPTIVOS DEL INMUEBLE

Localización:

BJ MOO-MATAMA 158 Polígono 145 Parcela 219
MARUSENTOS. 36213 VIGO [PONTEVEDRA]

Clase: URBANO

Uso principal: Residencial

Superficie construida: 518 m2

Año construcción: 1989

Construcción

Destino	Escalera / Planta / Puerta	Superficie m ²
ALMACEN	E/-1/01	36
ALMACEN	E/00/01	92
ALMACEN	E/00/02	25
ALMACEN	E/00/03	30
OBR URB INT	E/00/04	187
VIVIENDA	Y/01/01	123
ALMACEN	Y/01/02	25

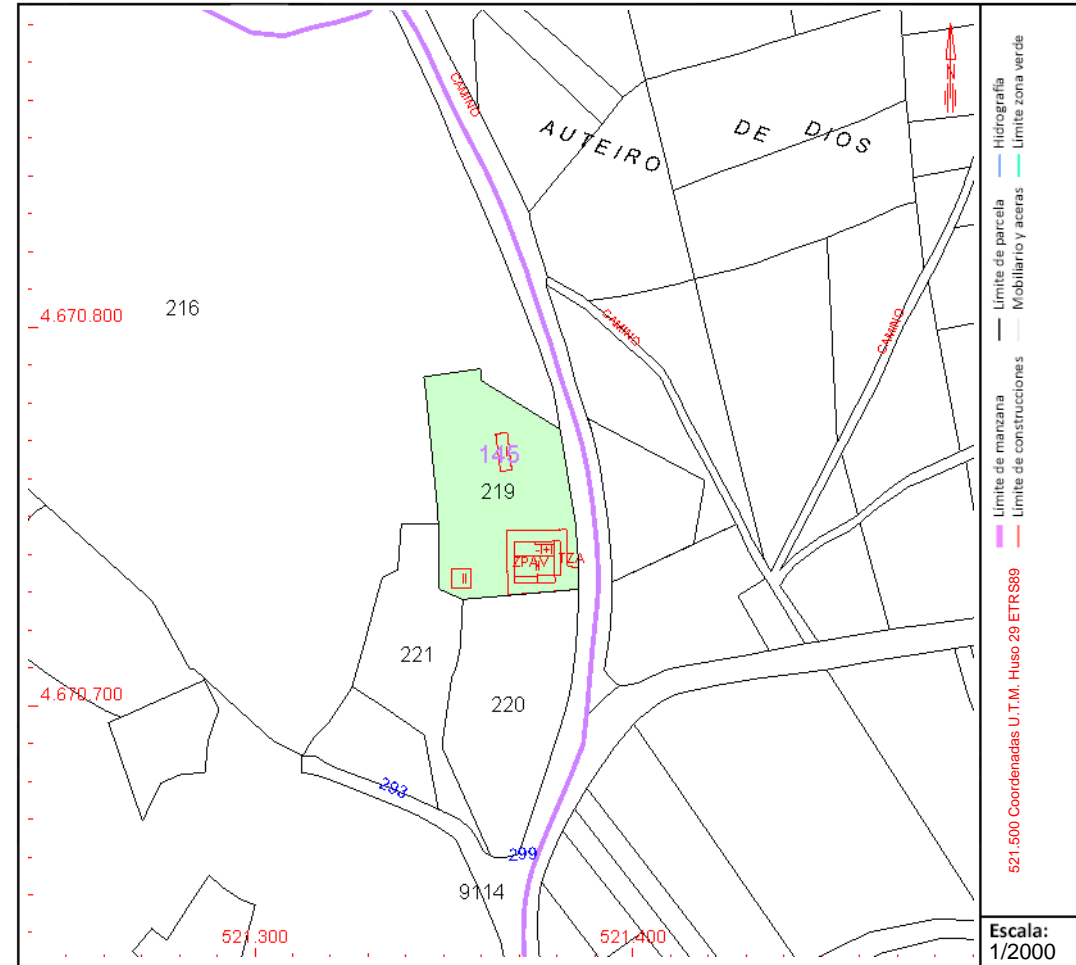
Outeiro, F. 1

PARCELA

Superficie gráfica: 1.909 m2

Participación del inmueble: 100,00 %

Tipo: Parcela, a efectos catastrales, con inmuebles de distinta clase [urbano y rústico]



Este documento no es una certificación catastral, pero sus datos pueden ser verificados a través del "Acceso a datos catastrales no protegidos de la SEC"



CONSULTA DESCRIPTIVA Y GRÁFICA DE DATOS CATASTRALES DE BIEN INMUEBLE

Referencia catastral: 54057A145002200001ZO

DATOS DESCRIPTIVOS DEL INMUEBLE

Localización:

CR SAN XOAN-VALADARES 299 Polígono 145 Parcela 220
MARUSENTOS. 36315 VIGO [PONTEVEDRA]

Clase: URBANO

Uso principal: Residencial

Superficie construida: 382 m2

Año construcción: 1998

Construcción

Destino	Escalera / Planta / Puerta	Superficie m ²
VIVIENDA	1/00/01	100
VIVIENDA	1/01/01	100
ALMACEN	1/+1/01	50
ALMACEN	1/00/02	75
ALMACEN	1/00/03	57

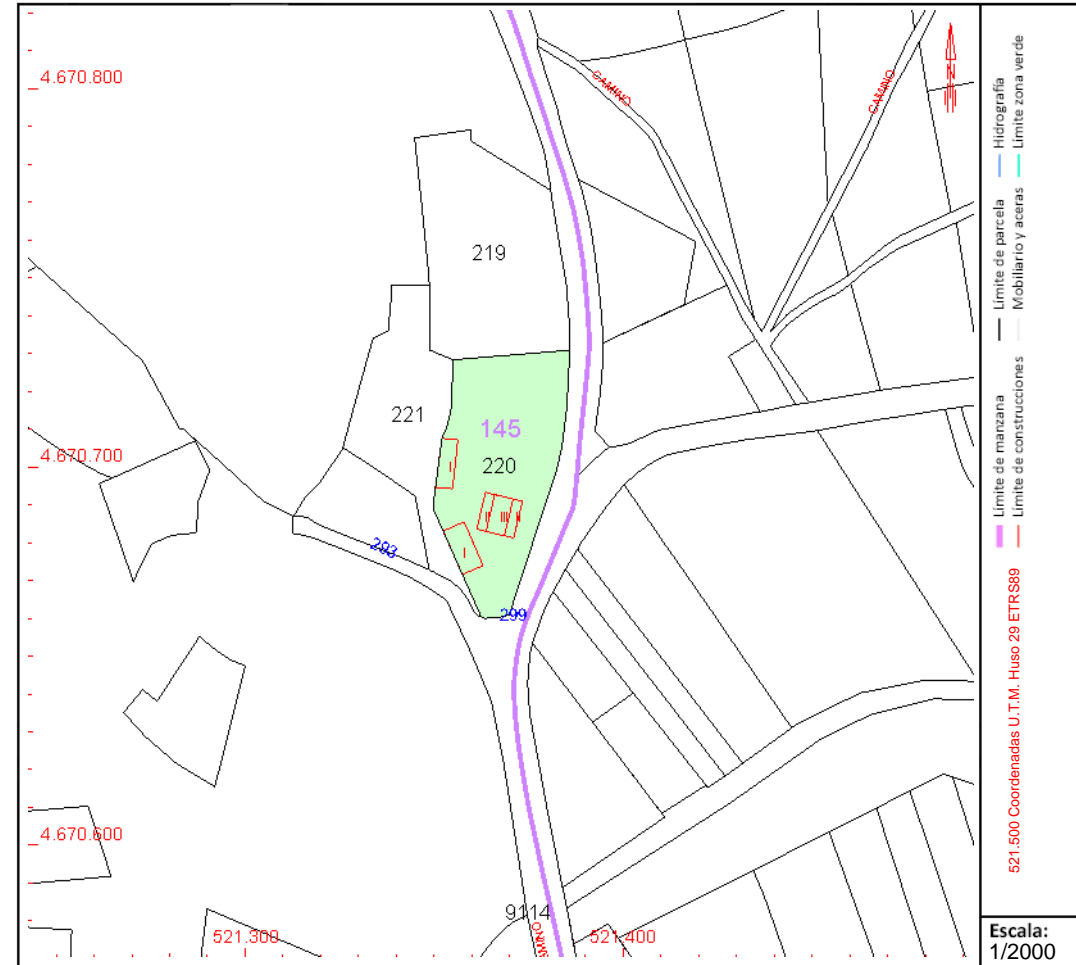
Outeiro, F. 2

PARCELA

Superficie gráfica: 1.776 m2

Participación del inmueble: 100,00 %

Tipo: Parcela, a efectos catastrales, con inmuebles de distinta clase [urbano y rústico]



Este documento no es una certificación catastral, pero sus datos pueden ser verificados a través del "Acceso a datos catastrales no protegidos de la SEC"



CONSULTA DESCRIPTIVA Y GRÁFICA DE DATOS CATASTRALES DE BIEN INMUEBLE

Referencia catastral: 54057A145002210001ZK

DATOS DESCRIPTIVOS DEL INMUEBLE

Localización:

CR SAN XOAN-VALADARES 295 Polígono 145 Parcela 221 001700200NG27A
CONTADA MONTE. 36315 VIGO [PONTEVEDRA]

Clase: URBANO

Uso principal: Residencial

Superficie construida: 449 m2

Año construcción: 2013

Construcción

Destino	Escalera / Planta / Puerta	Superficie m ²
ALMACEN	E/SM/01	73
VIVIENDA	E/SM/02	49
VIVIENDA	E/00/01	142
ALMACEN	E/00/02	47
APARCAMIENTO	E/00/03	39
ALMACEN	E/00/04	15
VIVIENDA	Y/01/01	84

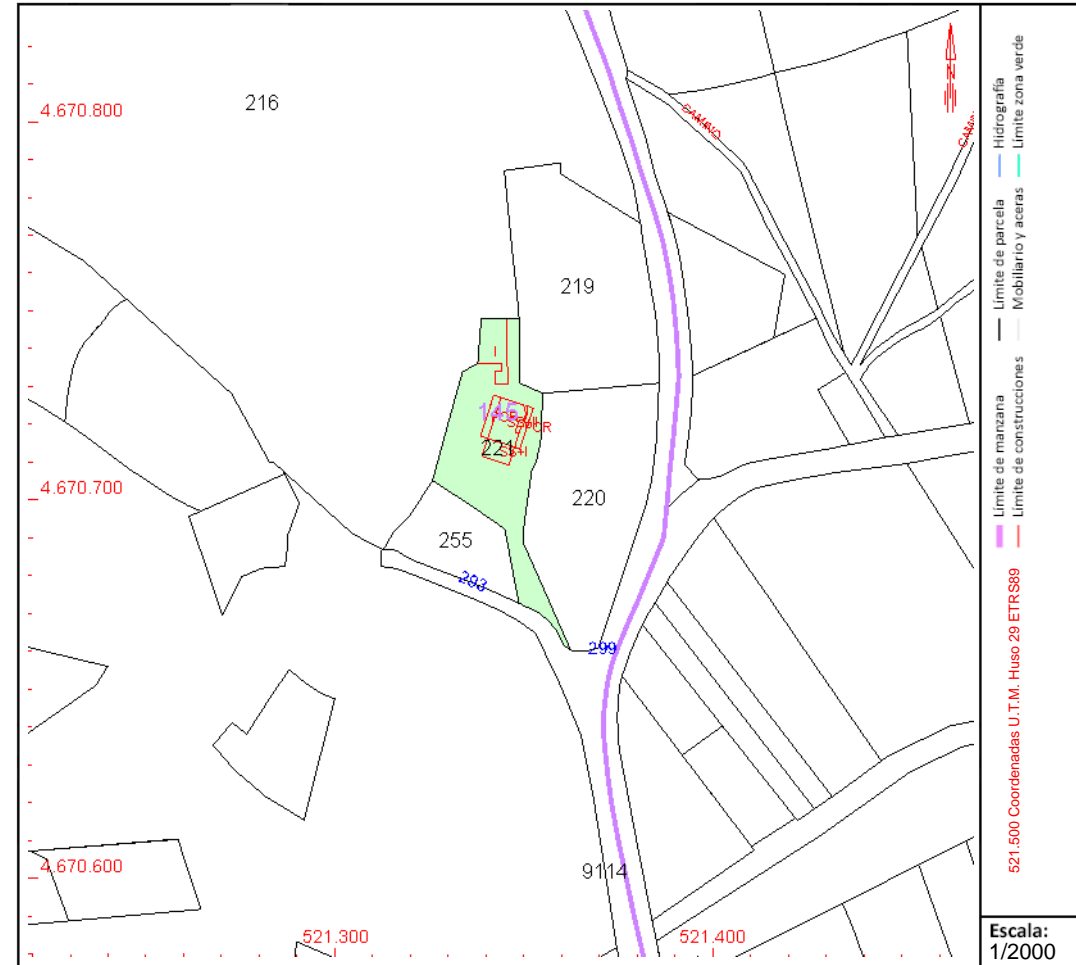
Outeiro, F. 3

PARCELA

Superficie gráfica: 1.173 m2

Participación del inmueble: 100,00 %

Tipo: Parcela, a efectos catastrales, con inmuebles de distinta clase [urbano y rústico]



Este documento no es una certificación catastral, pero sus datos pueden ser verificados a través del "Acceso a datos catastrales no protegidos de la SEC"



CONSULTA DESCRIPTIVA Y GRÁFICA DE DATOS CATASTRALES DE BIEN INMUEBLE

Referencia catastral: 54057A145002550001ZD

DATOS DESCRIPTIVOS DEL INMUEBLE

Localización:

CR SAN XOAN-VALADARES 293 Polígono 145 Parcela 255
MARUSENTO. 36315 VIGO [PONTEVEDRA]

Clase: URBANO

Uso principal: Residencial

Superficie construida: 201 m2

Año construcción: 2004

Construcción

Destino	Escalera / Planta / Puerta	Superficie m ²
APARCAMIENTO	1/SM/01	97
VIVIENDA	1/00/01	94
DEPORTIVO	1/00/02	10

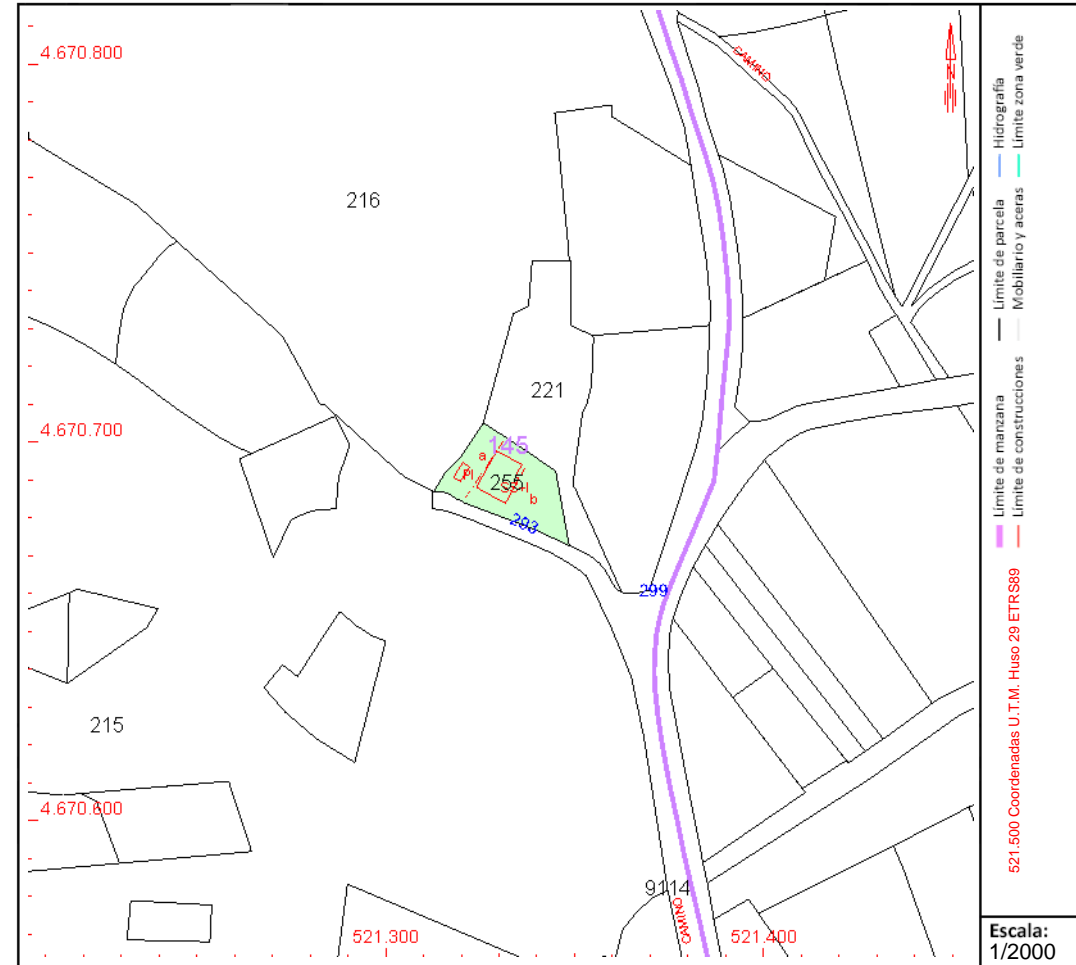
Outeiro, F. 4

PARCELA

Superficie gráfica: 569 m2

Participación del inmueble: 100,00 %

Tipo: Parcela, a efectos catastrales, con inmuebles de distinta clase [urbano y rústico]



Este documento no es una certificación catastral, pero sus datos pueden ser verificados a través del "Acceso a datos catastrales no protegidos de la SEC"



CONSULTA DESCRIPTIVA Y GRÁFICA DE DATOS CATASTRALES DE BIEN INMUEBLE

Referencia catastral: 54057A144000700001ZW

DATOS DESCRIPTIVOS DEL INMUEBLE

Localización:

CR SAN XOAN-VALADARES 330 Polígono 144 Parcela 70
0 MONTE. 36315 VIGO [PONTEVEDRA]

Clase: URBANO

Uso principal: Residencial

Superficie construida: 195 m2

Año construcción: 2012

Construcción

Destino	Escalera / Planta / Puerta	Superficie m ²
VIVIENDA	E/00/01	75
VIVIENDA	E/01/01	84
APARCAMIENTO	E/01/02	36

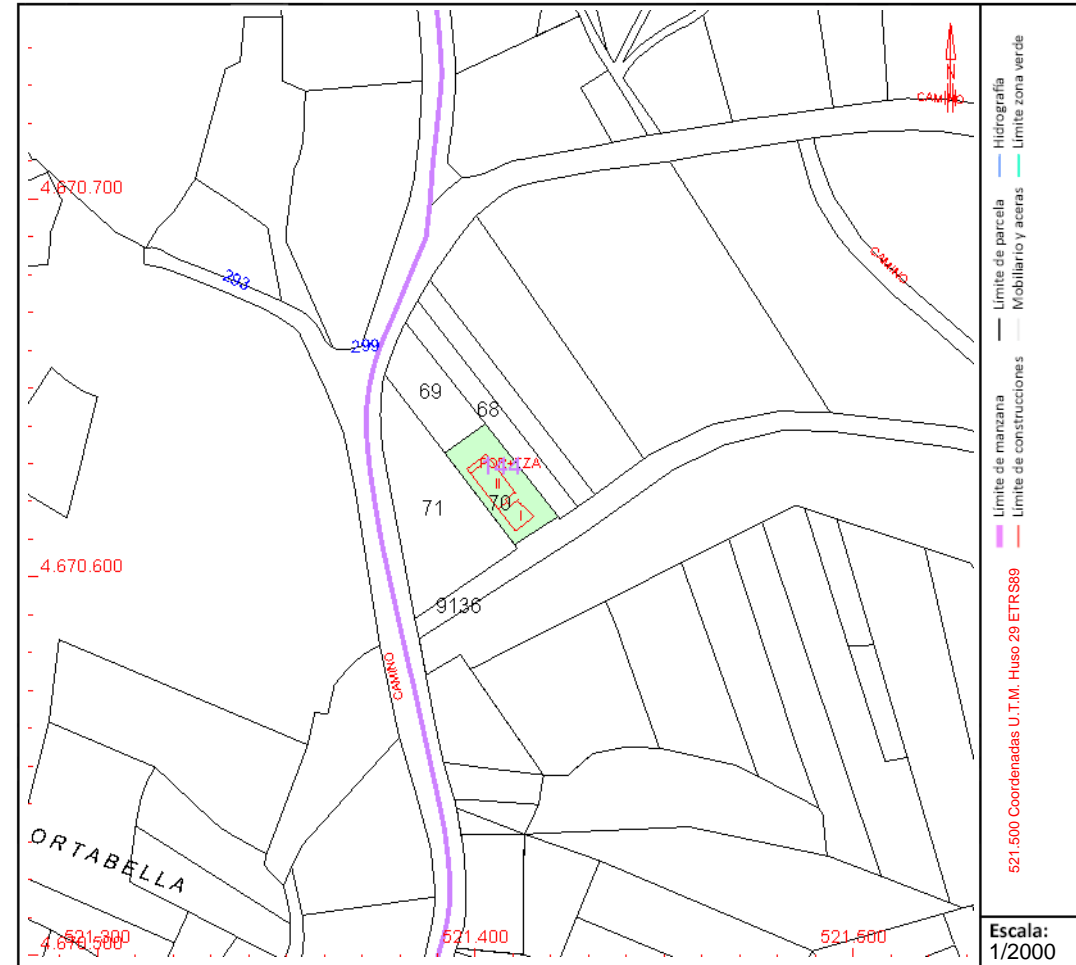
Outeiro, F. 5

PARCELA

Superficie gráfica: 413 m2

Participación del inmueble: 100,00 %

Tipo: Parcela, a efectos catastrales, con inmuebles de distinta clase [urbano y rústico]



Este documento no es una certificación catastral, pero sus datos pueden ser verificados a través del "Acceso a datos catastrales no protegidos de la SEC"



CONSULTA DESCRIPTIVA Y GRÁFICA DE DATOS CATASTRALES DE BIEN INMUEBLE

Referencia catastral: 54057A144000660001ZH

DATOS DESCRIPTIVOS DEL INMUEBLE

Localización:

CR SAN XOAN-VALADARES 332 Polígono 144 Parcela 66
PINAR MARQUES. 36315 VIGO [PONTEVEDRA]

Clase: URBANO

Uso principal: Residencial

Superficie construida: 391 m2

Año construcción: 2001

Construcción

Destino	Escalera / Planta / Puerta	Superficie m ²
APARCAMIENTO	E/00/01	96
VIVIENDA	Y/01/01	114
ALMACEN	Y/+1/01	88
VIVIENDA	E/00/02	32
ALMACEN	E/00/03	61

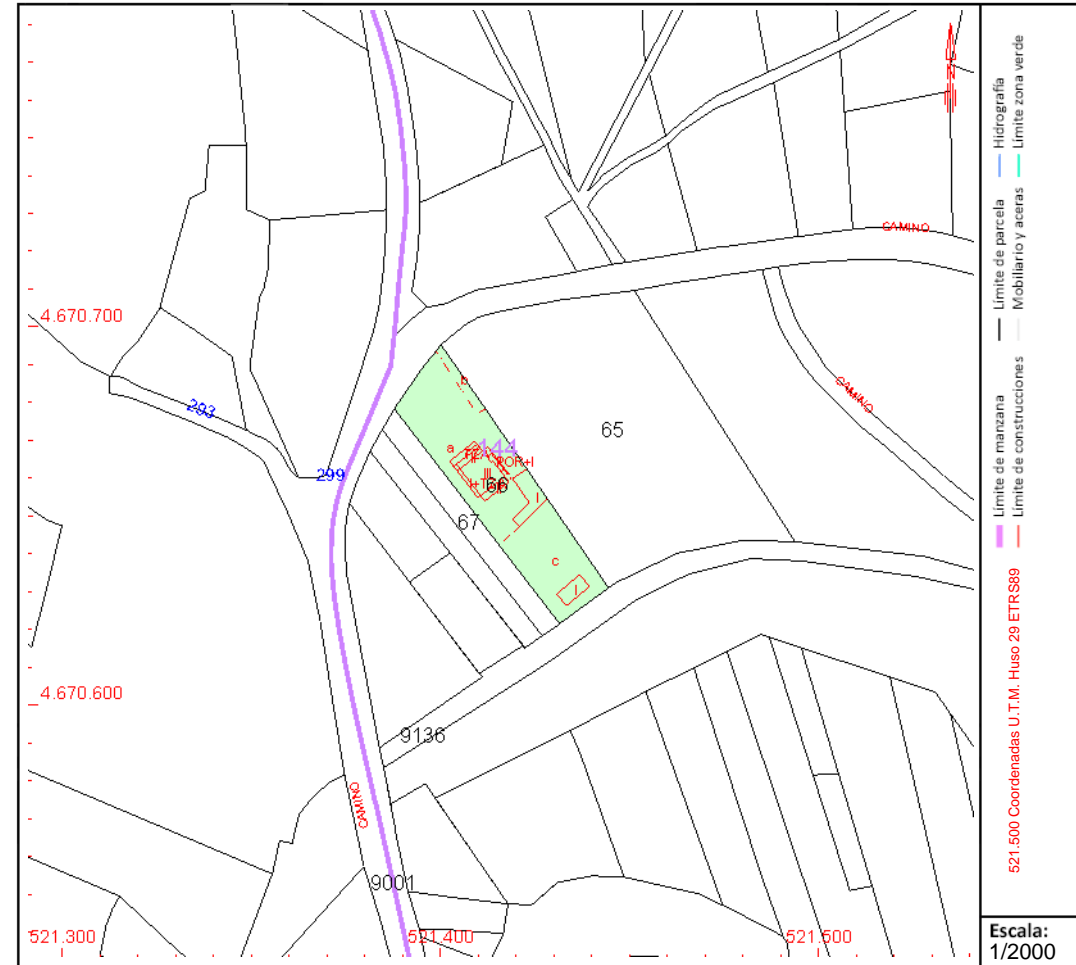
Outeiro, F. 6

PARCELA

Superficie gráfica: 1.349 m2

Participación del inmueble: 100,00 %

Tipo: Parcela, a efectos catastrales, con inmuebles de distinta clase [urbano y rústico]



Este documento no es una certificación catastral, pero sus datos pueden ser verificados a través del "Acceso a datos catastrales no protegidos de la SEC"



CONSULTA DESCRIPTIVA Y GRÁFICA DE DATOS CATASTRALES DE BIEN INMUEBLE

Referencia catastral: 54057A144000710000BP

DATOS DESCRIPTIVOS DEL INMUEBLE

Localización:

Polígono 144 Parcela 71
POZOS. VIGO [PONTEVEDRA]

Clase: RÚSTICO

Uso principal: Agrario

Superficie construida:

Año construcción:

Cultivo

Subparcela	Cultivo/aprovechamiento	Intensidad Productiva	Superficie m ²
0	MM Pinar maderable	03	1.057

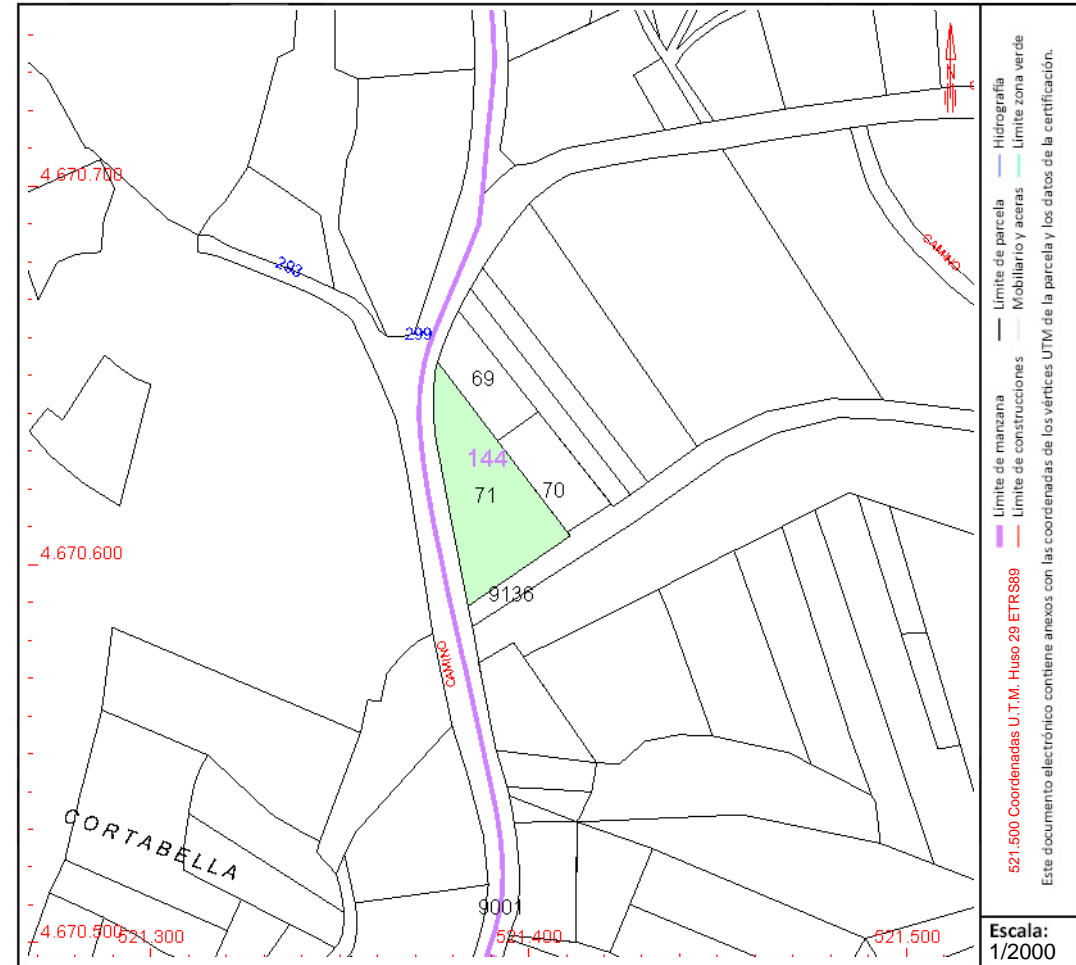
Outeiro, F. 6b

PARCELA

Superficie gráfica: 1.057 m²

Participación del inmueble: 100,00 %

Tipo:



Este documento no es una certificación catastral, pero sus datos pueden ser verificados a través del "Acceso a datos catastrales no protegidos de la SEC"



CONSULTA DESCRIPTIVA Y GRÁFICA DE DATOS CATASTRALES DE BIEN INMUEBLE

Referencia catastral: 54057A144091350000BR

DATOS DESCRIPTIVOS DEL INMUEBLE

Localización:

Polígono 144 Parcela 9135

MILLARADAS A. VIGO [PONTEVEDRA]

Clase: RÚSTICO

Uso principal: Agrario

Superficie construida:

Año construcción:

Cultivo

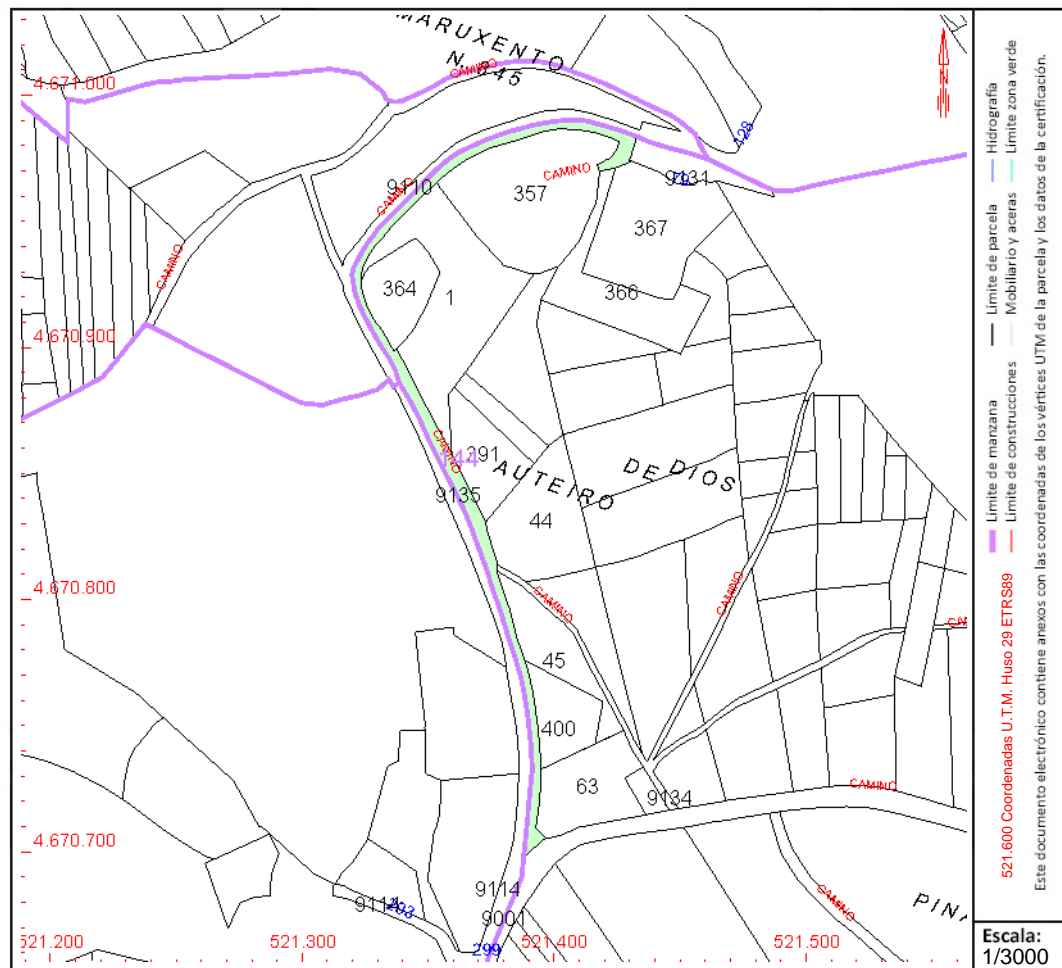
Subparcela	Cultivo/aprovechamiento	Intensidad Productiva	Superficie m ²
0	VT VÍA DE COMUNICACIÓN DE DOMINIO PÚBLICO	00	1.614

PARCELA

Superficie gráfica: 1.614 m²

Participación del inmueble: 100,00 %

Tipo:



R/ Baixada á Móo

Este documento no es una certificación catastral, pero sus datos pueden ser verificados a través del "Acceso a datos catastrales no protegidos de la SEC"



GOBIERNO DE ESPAÑA

MINISTERIO DE HACIENDA Y FUNCIÓN PÚBLICA

SECRETARÍA DE ESTADO DE HACIENDA

DIRECCIÓN GENERAL DEL CATASTRO

CONSULTA DESCRIPTIVA Y GRÁFICA DE DATOS CATASTRALES DE BIEN INMUEBLE

Referencia catastral: 54057A144090010000BT

DATOS DESCRIPTIVOS DEL INMUEBLE

Localización:

Polígono 144 Parcela 9001
MILLARADAS A. VIGO [PONTEVEDRA]

Clase: RÚSTICO

Uso principal: Agrario

Superficie construida:

Año construcción:

Cultivo

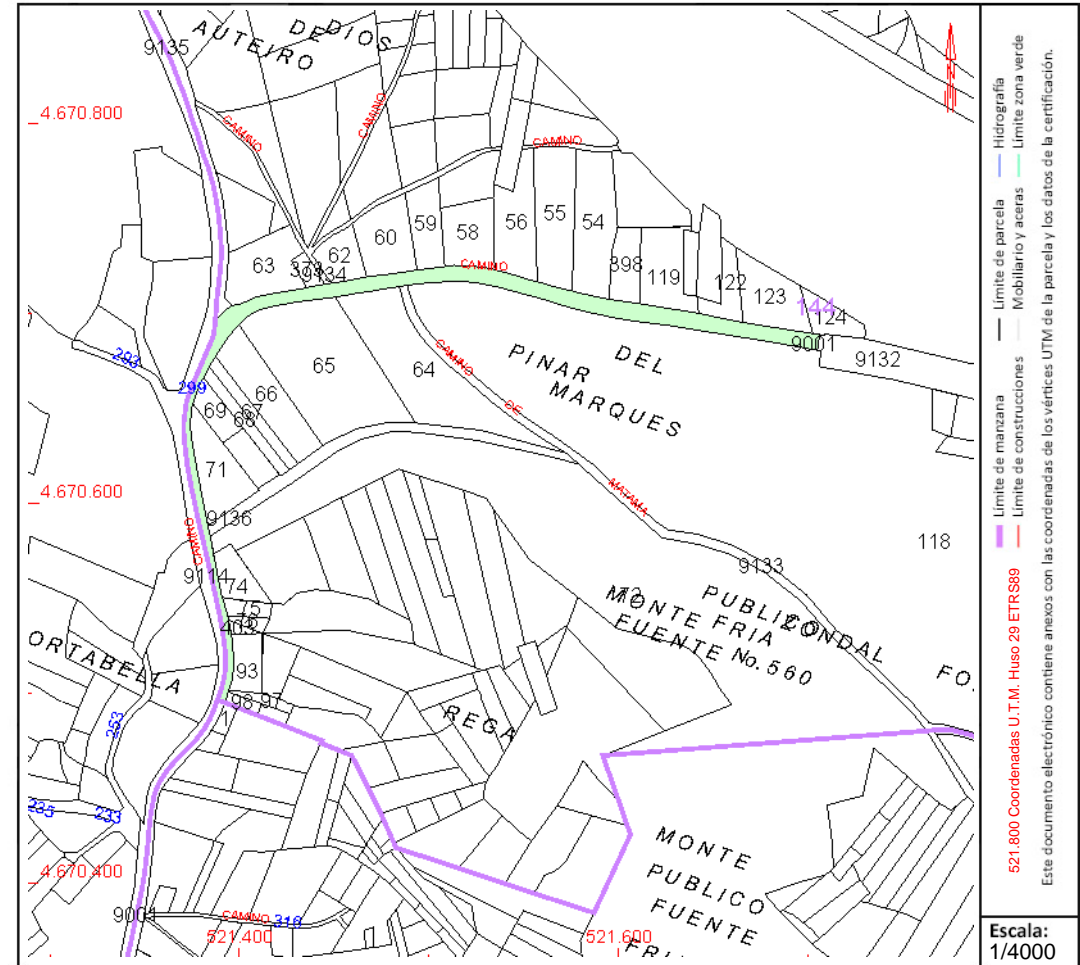
Subparcela	Cultivo/aprovechamiento	Intensidad Productiva	Superficie m ²
0	VT VÍA DE COMUNICACIÓN DE DOMINIO PÚBLICO	00	3.524

PARCELA

Superficie gráfica: 3.524 m²

Participación del inmueble: 100,00 %

Tipo:



R/ Xoan de Bastos

Este documento no es una certificación catastral, pero sus datos pueden ser verificados a través del "Acceso a datos catastrales no protegidos de la SEC"



GOBIERNO DE ESPAÑA

MINISTERIO DE HACIENDA Y FUNCIÓN PÚBLICA

SECRETARÍA DE ESTADO DE HACIENDA

DIRECCIÓN GENERAL DEL CATASTRO

CONSULTA DESCRIPTIVA Y GRÁFICA DE DATOS CATASTRALES DE BIEN INMUEBLE

Referencia catastral: 54057A145091140000BX

DATOS DESCRIPTIVOS DEL INMUEBLE

Localización:

Polígono 145 Parcela 9114
MILLARADAS A. VIGO [PONTEVEDRA]

Clase: RÚSTICO

Uso principal: Agrario

Superficie construida:

Año construcción:

Cultivo

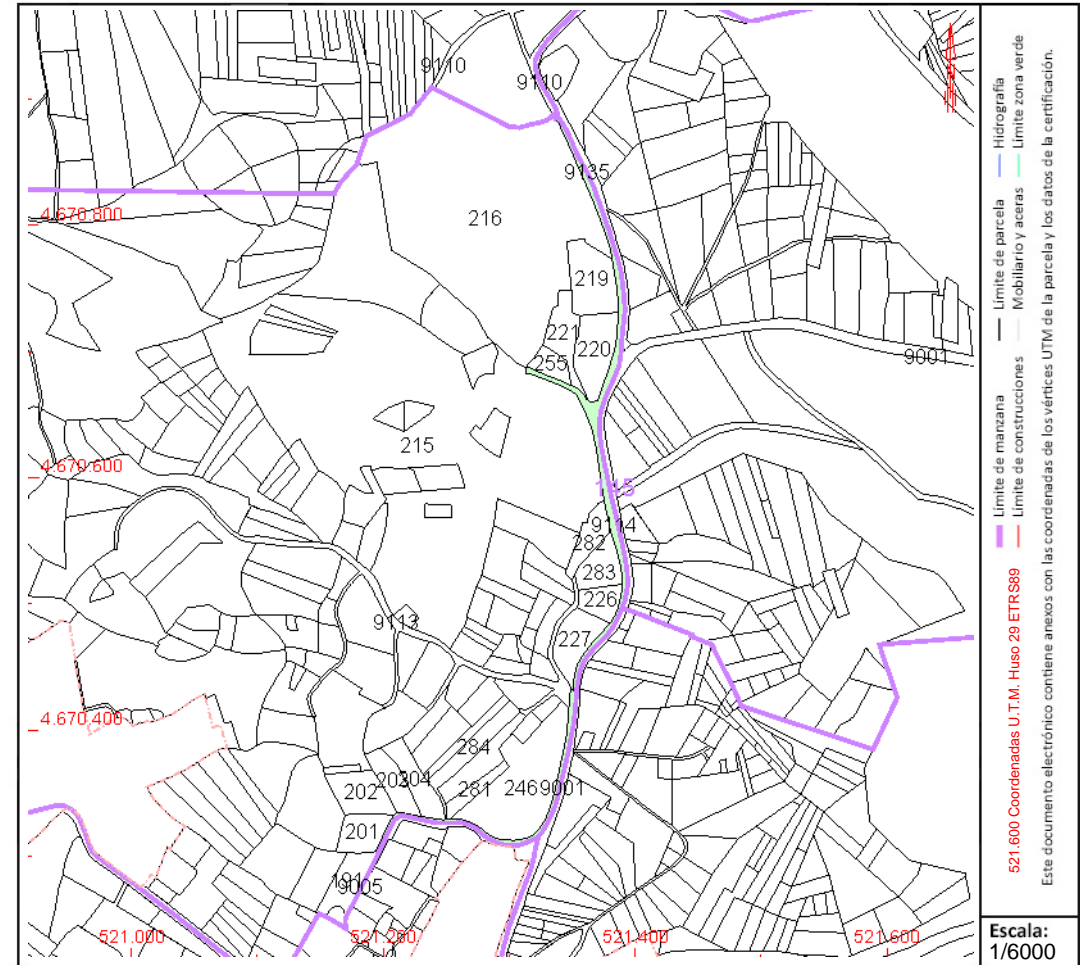
Subparcela	Cultivo/aprovechamiento	Intensidad Productiva	Superficie m ²
0	VT VÍA DE COMUNICACIÓN DE DOMINIO PÚBLICO	00	3.492

PARCELA

Superficie gráfica: 3.492 m²

Participación del inmueble: 100,00 %

Tipo:



R/ Estr. de San Xoan

Este documento no es una certificación catastral, pero sus datos pueden ser verificados a través del "Acceso a datos catastrales no protegidos de la SEC"



CONSULTA DESCRIPTIVA Y GRÁFICA DE DATOS CATASTRALES DE BIEN INMUEBLE

Referencia catastral: 54057A145091130000BD

DATOS DESCRIPTIVOS DEL INMUEBLE

Localización:

Polígono 145 Parcela 9113
MILLARADAS A. VIGO [PONTEVEDRA]

Clase: RÚSTICO

Uso principal: Agrario

Superficie construida:

Año construcción:

Cultivo

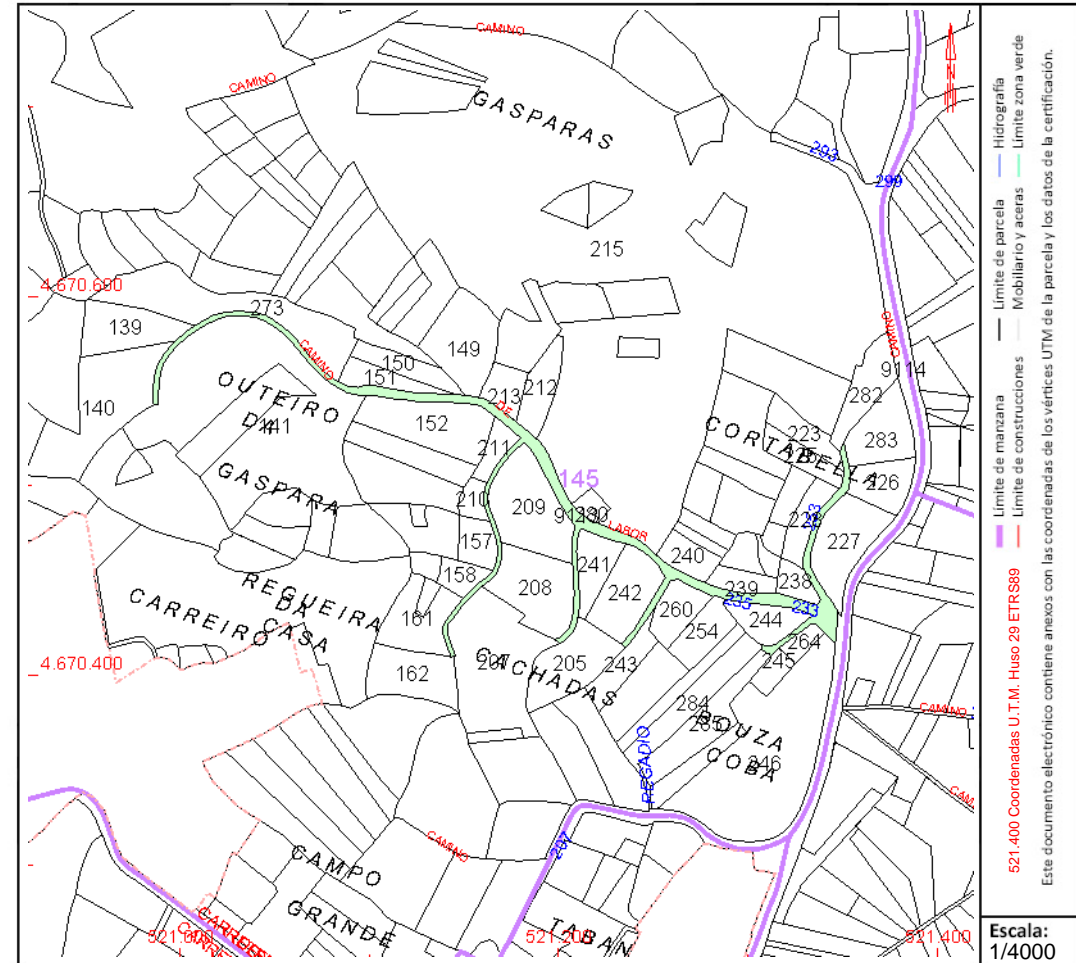
Subparcela	Cultivo/aprovechamiento	Intensidad Productiva	Superficie m ²
0	VT VÍA DE COMUNICACIÓN DE DOMINIO PÚBLICO	00	3.098

PARCELA

Superficie gráfica: 3.098 m²

Participación del inmueble: 100,00 %

Tipo:



Camiño das Gasparas

Este documento no es una certificación catastral, pero sus datos pueden ser verificados a través del "Acceso a datos catastrales no protegidos de la SEC"