

CAMIÑO PORTUGUÉS da COSTA/SENDA LITORAL:  
CA07.Ramallosa-Vigo-Redondela



## INFORMACIÓN DE LA ETAPA CA07. Ramallosa-Vigo/Freixo-Redondela

**FICHERO CA07.CAMIÑO da COSTA/SENDA LITORAL.pdf.**: Contiene toda la información referente a:

- **CAMINO DE LA COSTA:** Marcado con trazo Rojo y señalizado con flechas amarillas. Sigue en lo posible la antigua Estrada Real. Alcanza la Senda del Lagares en el **Puente de Balaídos**. Continúa por ella hasta el Puente de Sárdoma, **Pazo de San Roque**, Iglesia de los Picos y **Senda de la Traidada Auga**.  
**Track:** Ramallosa-Redondela <http://es.wikiloc.com/wikiloc/view.do?id=11295035>
- **EL CAMINO ACCESIBLE:** Marcado línea morada y sin señalizar. Sigue la Ciclovía Vigo-A Guarda. Desde el **Puente de Molinos** sigue la Senda del Lagares hasta el **Puente de Balaídos**, y de aquí llega al **Pazo de San Roque** por Gran Vía y la Red de Antiguos Caminos de Vigo. Continúa por la **Senda del Agua**.  
**Track:** Ramallosa-Vigo <http://es.wikiloc.com/wikiloc/view.do?id=6139818>  
Vigo-Redondela <http://es.wikiloc.com/wikiloc/view.do?id=6139977>
- **LA SENDA LITORAL:** Marcada con líneas y flechas Verdes. Recorre en lo posible la línea de playas. Encuentra el Camino Accesible en el **Puente de Molinos** y sigue la Senda del Río Lagares hasta el **Puente de Balaídos**, donde continúa el trazado del **Camiño da Costa**  
**Track:** Ramallosa-Vigo <http://es.wikiloc.com/wikiloc/view.do?id=6153631>
- **EL CAMINO DE FREIXO:** Variante de la Senda Litoral marcada en Verde que conduce al **Refugio de Freixo**  
Se desvía de la Ciclovía en la Rotonda de Saiáns y se encuentra con el Camiño da Costa desde La Estomada (Flechas Amarillas) hasta los **Muiños de Gontade**. En As Roteas aparecen las flechas verdes que nos desvían a la derecha en dirección a **Fragoselo**,  
Un nuevo desvío se encuentra pasada la **Iglesia de Coruxo** a partir del **Cruceiro de San Lorenzo** y en dirección a **Os Bouzós** (Flechas Verdes).  
**Track:** Ramallosa-Freixo <http://es.wikiloc.com/wikiloc/view.do?id=2734397>  
Freixo-Redondela <http://es.wikiloc.com/wikiloc/view.do?id=6137443>
- **SENDA DO RIO MUIÑOS:** Nuevo acceso al Refugio de Freixo a través de la Senda do Río Muiños, **Camos**, Senda do Mato, **Chandebrito** y Camiños do Zondal, **Freixo**  
**Track:** Nigrán- Freixo <http://es.wikiloc.com/wikiloc/view.do?id=11764667>

### FICHERO CA07.GOOGLE MAPS.

[https://www.google.com/maps/d/edit?mid=z-6C\\_E7-i50k.ky8PmRDPrfJc&usp=sharing](https://www.google.com/maps/d/edit?mid=z-6C_E7-i50k.ky8PmRDPrfJc&usp=sharing)

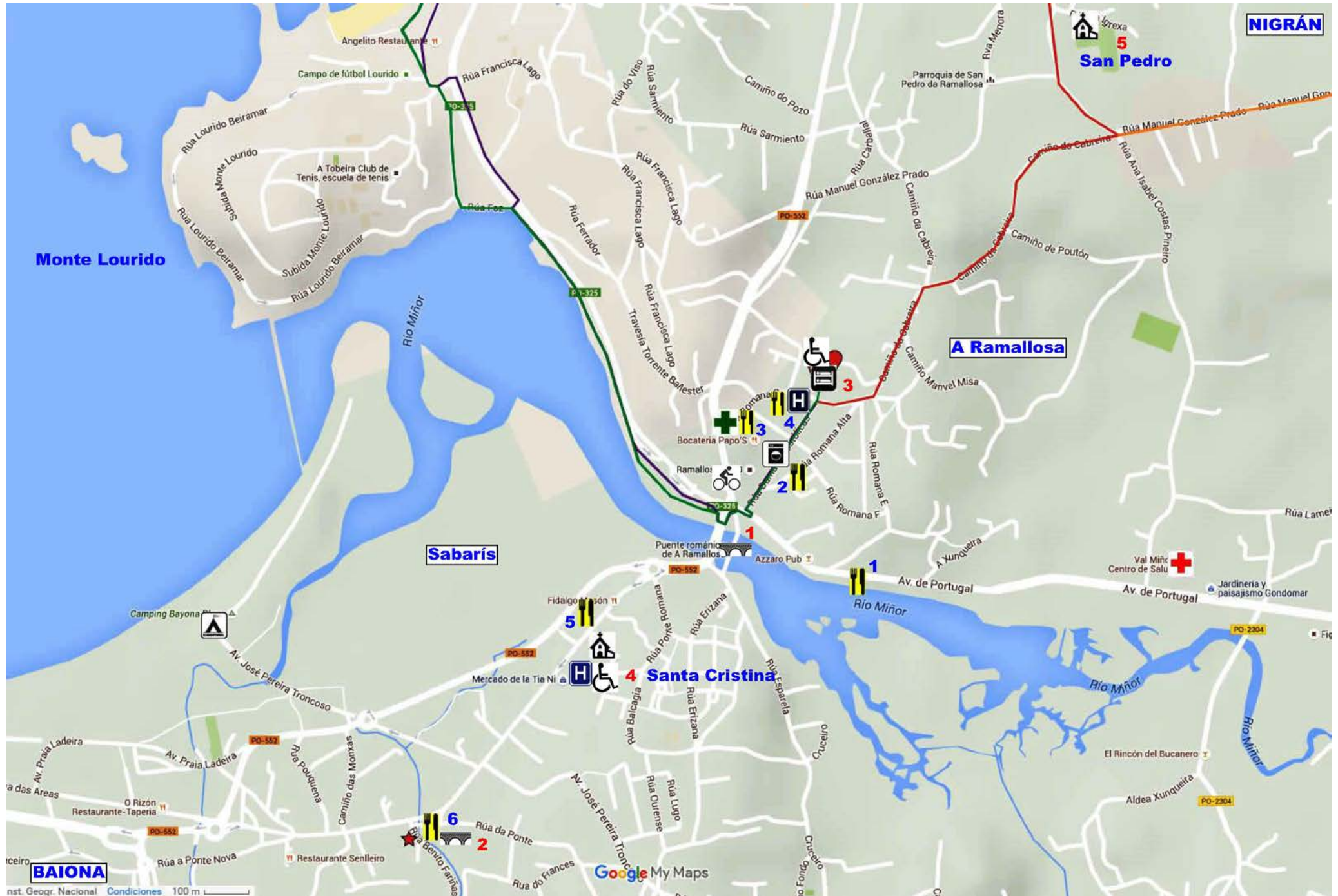
*Este fichero funciona como GPS en cualquier aparato de telefonía activando la tecla de Ubicación, y marcándolo como destacado (Activar Estrella Amarilla) una vez abierto en las Aplicaciones Google Maps o en My Maps.*





Proporciona información detallada de todos los elementos de interés para el Peregrino:

- Albergues, Alojamientos, Fuentes, Tascas, Tabernas y Restaurantes económicos, junto con el enlace a la información Web en cada caso.
- Transporte: TREN Cercanías, Alta Velocidad, Internacional. BUS: Internacional
- Servicios: Centros de Salud, Farmacias, , Lavanderías
- Patrimonio Religioso: Iglesias, Hermitas y Cruceiros
- Patrimonio Histórico: Centros Urbanos, Pazos, Museos, Puentes, Calzadas, etc
- Patrimonio Etnográfico: Molinos, Hórreos, Corredoiras,
- Patrimonio Arqueológico: Castros y Petroglifos

Anexo a estos se publica un nuevo fichero PDF con información específica de cada Ciudad o Centro Urbano CA07. INFORMACIÓN DE VIGO, NIGRÁN y REDONDELA.pdf **(En preparación)**

# INFORMACIÓN de NIGRÁN



INFORMACIÓN DE NIGRÁN		Oficina de Turismo <a href="https://goo.gl/maps/YmzXjA1wYzz">https://goo.gl/maps/YmzXjA1wYzz</a>	Policia Municipal <a href="https://goo.gl/maps/Sy1dhADuKAC2">https://goo.gl/maps/Sy1dhADuKAC2</a>	CONCELLO <a href="https://goo.gl/maps/Sy1dhADuKAC2">https://goo.gl/maps/Sy1dhADuKAC2</a>	
<b>ALOJAMIENTO</b>	*	<b>SERVICIOS</b>	<b>RESTAURACIÓN</b>	<b>PATRIMONIO</b>	
MAPA C51	Albergue As Pias 0034986 35 06 54 0034 638883472 <a href="http://pazopias.org/">http://pazopias.org/</a> <a href="https://goo.gl/maps/xU3Z4aT4URM2">https://goo.gl/maps/xU3Z4aT4URM2</a>	3 	Ciclos Palacios 986 350 251 <a href="http://www.ciclospalacios.com/">http://www.ciclospalacios.com/</a> <a href="https://goo.gl/maps/YZ9o678LajH2">https://goo.gl/maps/YZ9o678LajH2</a>	Taperia A de Tavo 986387195 <a href="https://goo.gl/maps/cEyyeR3B55L2">https://goo.gl/maps/cEyyeR3B55L2</a> <a href="https://www.facebook.com/taperia.adetavo">https://www.facebook.com/taperia.adetavo</a>	1 <b>Ponte de A Ramallosa S:XIII</b> <a href="https://goo.gl/maps/NogsF5HdjKU2">https://goo.gl/maps/NogsF5HdjKU2</a> <a href="https://gl.wikipedia.org/wiki/Ponte_da_Ramallosa">https://gl.wikipedia.org/wiki/Ponte_da_Ramallosa</a>
	Pensión Pampin 0034630187106 <a href="https://goo.gl/maps/UeYjwTSfiws">https://goo.gl/maps/UeYjwTSfiws</a>	4	Farmacia Abal 986350252 <a href="https://goo.gl/maps/LZQY2KVodwv">https://goo.gl/maps/LZQY2KVodwv</a>	 As Antípodas <a href="https://goo.gl/maps/uUCWwghw8ep">https://goo.gl/maps/uUCWwghw8ep</a>	2 <b>Ponte, Mercado e Feria de Sabarís</b> <a href="http://www.baiona.org/web/turismo/cultura/arquitectura-e-monumentos/arte-civil/ponte-vella-de-sabarís">http://www.baiona.org/web/turismo/cultura/arquitectura-e-monumentos/arte-civil/ponte-vella-de-sabarís</a> <a href="https://goo.gl/maps/2Ci8ruKuia52">https://goo.gl/maps/2Ci8ruKuia52</a>
	Camping Ladeira +34 986350035 <a href="http://campingbayona.com">campingbayona.com</a>		Centro de Salud 986352737 <a href="https://goo.gl/maps/SwXHW68T1i72">https://goo.gl/maps/SwXHW68T1i72</a>	Taberna O Chideiro Cabreira, 10 <a href="https://goo.gl/maps/sDTFc5eiFK92">https://goo.gl/maps/sDTFc5eiFK92</a>	3 <a href="http://www.mercadillosemanal.com/en.pontevedra/mercadillo-de-sabarís">http://www.mercadillosemanal.com/en.pontevedra/mercadillo-de-sabarís</a>
	Camping Playa America <a href="http://campingplayaamerica.com">campingplayaamerica.com</a> +0034 986 36 54 04		Lavanderia 986353432 Calle Damas Apostólicas, 17 <a href="https://goo.gl/maps/Cm691usJZT62">https://goo.gl/maps/Cm691usJZT62</a>	Bocateria King Pool <a href="https://goo.gl/maps/d3KbyCtRF1z">https://goo.gl/maps/d3KbyCtRF1z</a>	4 <b>Pazo das Pias</b> <a href="https://goo.gl/maps/xU3Z4aT4URM2">https://goo.gl/maps/xU3Z4aT4URM2</a> <a href="http://www.vigoenfotos.com/nigran/pazos.html">http://www.vigoenfotos.com/nigran/pazos.html</a>
	Hotel Arce +34 986 38 60 60 Sabarís <a href="http://www.hotelarce.com">www.hotelarce.com</a> <a href="https://goo.gl/maps/fqNUPezANUy">https://goo.gl/maps/fqNUPezANUy</a>	4 		Casa Paco Tasca-Alimentación Julian Valverde 69. Sabarís <a href="https://goo.gl/maps/Fguk4RJWXxq">https://goo.gl/maps/Fguk4RJWXxq</a>	5 <b>Santa Cristina da Ramallosa</b> <a href="https://goo.gl/maps/B525cAmzsW52">https://goo.gl/maps/B525cAmzsW52</a>
	Hostal Alce +0034986 35 43 11 C .Agullas. 11 A Carrasca, Nigrán <a href="https://goo.gl/maps/wAEi3fwSDas">https://goo.gl/maps/wAEi3fwSDas</a>			Café Plaza Sabarís Comidas Económicas <a href="https://goo.gl/maps/Yy9FrrS2ksB2">https://goo.gl/maps/Yy9FrrS2ksB2</a>	6 <b>San Pedro da Ramallosa</b> <a href="https://goo.gl/maps/2154MUWhhzs">https://goo.gl/maps/2154MUWhhzs</a> <a href="https://es.wikipedia.org/wiki/San_Pedro_de_la_Ramallosa">https://es.wikipedia.org/wiki/San_Pedro_de_la_Ramallosa</a>
	Hotel Restaurante A Queimada <a href="http://queimada.com/">http://queimada.com/</a> <a href="https://goo.gl/maps/om5UP62W1rx">https://goo.gl/maps/om5UP62W1rx</a>				
MAPA C52		<b>OFICINA DE TURISMO</b> <a href="https://goo.gl/maps/GsH45i6sBwn">https://goo.gl/maps/GsH45i6sBwn</a>		<b>Rectoral. Pazo de Brito</b> <b>Igrexa y Cruceiro de San Fiz</b>	
		Farmacia Alonso Macías Jorrete Priegue +34 986 38 01 70 <a href="https://goo.gl/maps/6XLNxbkdEYw">https://goo.gl/maps/6XLNxbkdEYw</a>		<b>Pazo de Cea</b> <b>Pazo de Urzaiz</b>	
				<b>Pazo de Lamelas</b> <b>Cruceiro de Rexas</b>	
				<b>Templo Votivo de Panxón</b> <b>Arco Visigótico</b>	
<b>Ponte de A Ramallosa</b> <a href="http://patrimoniogalego.net/index.php/30713/2013/01/ponte-romanica-da-ramallosa/#respond">http://patrimoniogalego.net/index.php/30713/2013/01/ponte-romanica-da-ramallosa/#respond</a> <b>Capela de San Campio</b> <a href="http://patrimoniogalego.net/index.php/28844/2012/11/capela-de-san-campio/#respond">http://patrimoniogalego.net/index.php/28844/2012/11/capela-de-san-campio/#respond</a> <b>Cruceiro de S. Campio</b> <a href="http://patrimoniogalego.net/index.php/28838/2012/11/cruceiro-de-san-campio/#respond">http://patrimoniogalego.net/index.php/28838/2012/11/cruceiro-de-san-campio/#respond</a> <b>Pazo de Cadaval</b> <a href="http://patrimoniogalego.net/index.php/62697/2014/07/pazo-de-cadaval/#respond">http://patrimoniogalego.net/index.php/62697/2014/07/pazo-de-cadaval/#respond</a>					



INFORMACIÓN DE NIGRÁN			
	ALOJAMIENTO	* RESTAURACIÓN	PATRIMONIO
D51	<b>Hostal Alce</b> +0034986 35 43 11 C .Agullas. 11 A Carrasca, Nigrán <a href="https://goo.gl/maps/wAEi3fwSDas">https://goo.gl/maps/wAEi3fwSDas</a>	<b>Panaderia Kopenacamos</b> Camos <a href="https://goo.gl/maps/2xHUaH7WXjN2">https://goo.gl/maps/2xHUaH7WXjN2</a>	<b>Santiago de Parada</b> <a href="https://goo.gl/maps/Hw7NrBziC2U2">https://goo.gl/maps/Hw7NrBziC2U2</a> <a href="http://patrimoniogalego.net/index.php/40560/2013/04/igreja-de-santiago-de-parada/#respond">http://patrimoniogalego.net/index.php/40560/2013/04/igreja-de-santiago-de-parada/#respond</a>
	<b>Hotel Restaurante A Queimada</b> <a href="http://queimada.com/">http://queimada.com/</a> <a href="https://goo.gl/maps/om5UP62W1rx">https://goo.gl/maps/om5UP62W1rx</a>	<b>Bar Camoes.</b> Camos <a href="https://goo.gl/maps/49EYzWZRnvF2">https://goo.gl/maps/49EYzWZRnvF2</a>	<b>Casa de Sueiro Ibañez</b> <a href="https://goo.gl/maps/h9K1FvpJ8Zz">https://goo.gl/maps/h9K1FvpJ8Zz</a> <a href="http://patrimoniogalego.net/index.php/40666/2013/04/casa-de-sueiro-ianez/#respond">http://patrimoniogalego.net/index.php/40666/2013/04/casa-de-sueiro-ianez/#respond</a>
			<b>Torre de Méndez</b> <a href="http://patrimoniogalego.net/index.php/41822/2013/05/torre-de-mendez/#respond">http://patrimoniogalego.net/index.php/41822/2013/05/torre-de-mendez/#respond</a>
			<b>Pazo da Touza</b> <a href="http://patrimoniogalego.net/index.php/28908/2012/11/pazo-da-touza/#respond">http://patrimoniogalego.net/index.php/28908/2012/11/pazo-da-touza/#respond</a>
D52		<b>Bar A Tenda d´Arriba</b> Cº Da Igrexa, 29. Chandebrito <a href="https://goo.gl/maps/9Ycx3cW3vLQ2">https://goo.gl/maps/9Ycx3cW3vLQ2</a>	<b>Igrexa de Santa Baia de Camos (San Roque)</b> <a href="http://patrimoniogalego.net/index.php/29642/2012/12/igreja-de-santa-baia-de-camos/#respond">http://patrimoniogalego.net/index.php/29642/2012/12/igreja-de-santa-baia-de-camos/#respond</a>
			<b>Castro de Chandebrito</b> <a href="http://valminorarqueologico-etnografico.blogspot.com.es/2007/10/el-castro-de-chandebrito-nigrn.html">http://valminorarqueologico-etnografico.blogspot.com.es/2007/10/el-castro-de-chandebrito-nigrn.html</a> <a href="http://patrimoniogalego.net/index.php/29147/2012/11/castro-de-chandebrito/#respond">http://patrimoniogalego.net/index.php/29147/2012/11/castro-de-chandebrito/#respond</a> <b>Muíño das Chans</b>
			<b>Parroquial de San Pedro da Ramallosa</b> <a href="http://patrimoniogalego.net/index.php/66143/2014/12/pazo-de-pias/#respond">http://patrimoniogalego.net/index.php/66143/2014/12/pazo-de-pias/#respond</a>
			<b>Peto de ánimas</b> <a href="http://patrimoniogalego.net/index.php/43206/2013/05/peto-de-animas-do-cemiterio-de-san-pedro-da-ramallosa/#respond">http://patrimoniogalego.net/index.php/43206/2013/05/peto-de-animas-do-cemiterio-de-san-pedro-da-ramallosa/#respond</a>
			<b>Ponte de Sabarís</b> <a href="http://patrimoniogalego.net/index.php/41814/2013/05/ponte-do-mercado/#respond">http://patrimoniogalego.net/index.php/41814/2013/05/ponte-do-mercado/#respond</a>
			<b>Sta Cristina da Ramallosa</b> <a href="http://patrimoniogalego.net/index.php/28502/2012/11/igreja-de-santa-cristina-da-ramallosa/#respond">http://patrimoniogalego.net/index.php/28502/2012/11/igreja-de-santa-cristina-da-ramallosa/#respond</a>
			<b>Casa Rectoral</b> <a href="http://patrimoniogalego.net/index.php/62674/2014/07/reitoral-de-sabaris/#respond">http://patrimoniogalego.net/index.php/62674/2014/07/reitoral-de-sabaris/#respond</a>
			<b>Santiago de Parada</b> <a href="http://valminorarqueologico-etnografico.blogspot.com.es/2007/08/pazo-y-crucero-de-santiago-de-parada.html">http://valminorarqueologico-etnografico.blogspot.com.es/2007/08/pazo-y-crucero-de-santiago-de-parada.html</a>

© Luis do Freixo [http://www.caminador.es/?page\\_id=117](http://www.caminador.es/?page_id=117)

<http://www.caminador.es/wp-content/uploads/2009/06/CA07.RAMALLOSA-REDONDELA-Guiax2.pdf>