

XACOBEO 2010

Camiño Portugués pola Costa

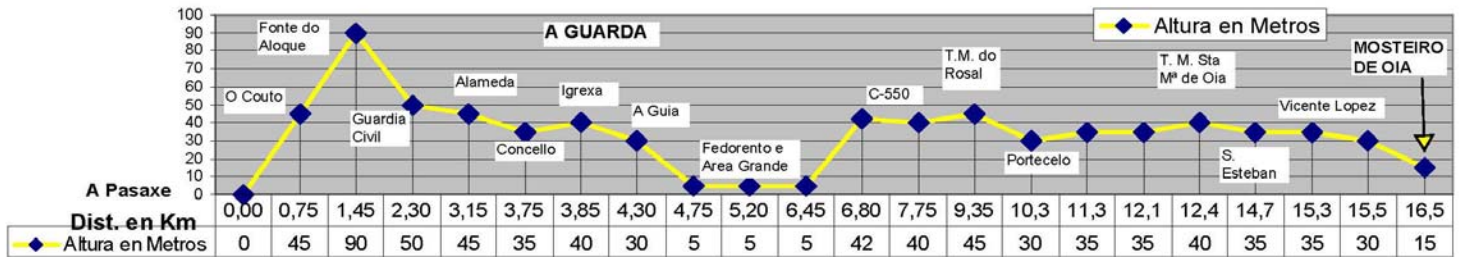


Asociación Veciñal
Socio Cultural e Deportiva

O FREIXO

de A Guarda a Oia e Baiona

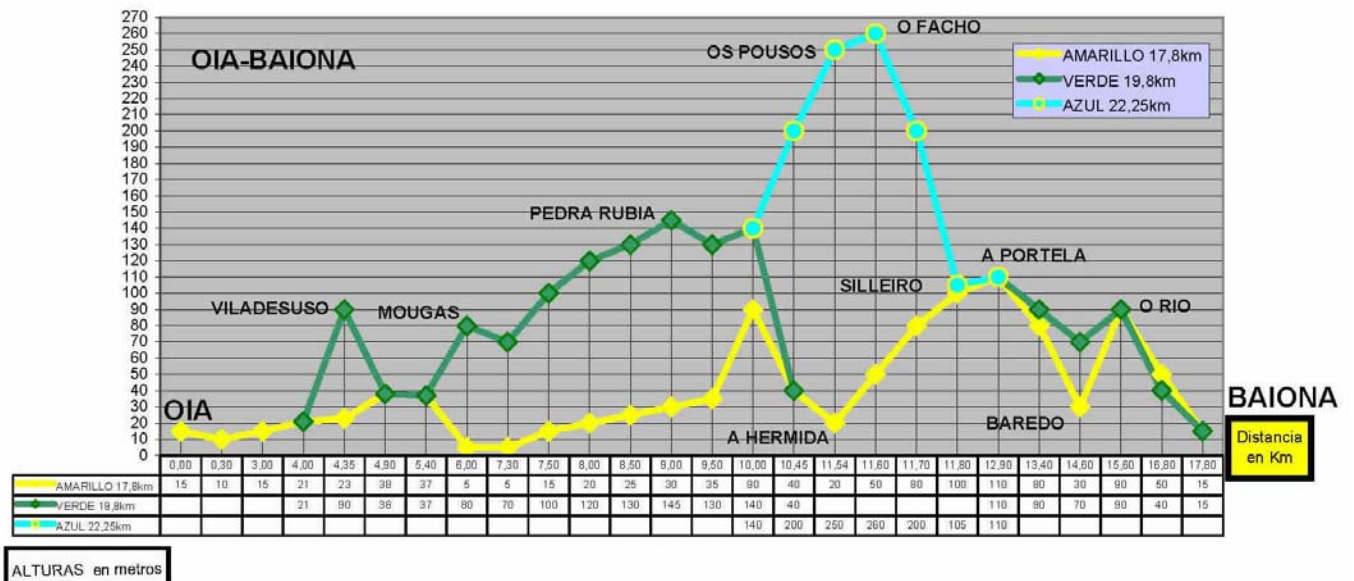
CAMINHA- OIA



<http://www.caminador.es/wp-content/uploads/2009/12/caminha-oia.pdf>



<http://www.caminador.es/wp-content/uploads/2009/12/oia-baiona-3.pdf>



CONCELLO DE SANTA MARIA DE OIA



GUIA DO CAMIÑO MONACAL

O único estudio coñecido, que describe e documenta ésta senda Xacobeá, é o publicado pola Asociación de Amigos de los Pazos de Vigo, da autoría de: Grato E. Amor Moreno, Manuel Inácio Fernandes da Rocha, Ernesto Iglesias Almeida, e Carlos del Rio Bouzas.

ami.gosdel.ospazos@telefonica.net

PARA COMPRA EN INTERNET

<http://www.libreriaencontros.com/p64.html>

CONCELLO DO ROSAL

No Límite có Concello da Guarda, **(K 9,2)** encóntrase un enorme cartel de Benvida, e ó pé dél descende un sendeiro a man Ezda. camiño do Mar. A poucos metros arranca un novo sendeiro a man drta. que avanza en paralelo coa Estrada PO-552 ata alcanzar o Concello de Sta. M^a de Oia, donde de novo se incorpora á Estrada Comarcal.

Na altura do PK 42,000, alcánzase o Lugar de **Portecelelo**, **(K 10,4)** ó pé do seu famoso Cruceiro, e de novo o sendeiro desvíase paralelamente coa Estrada avanzando cara ó Norte entre bosques de piñeiros.

Na altura do Soutiño encóntrase un novo acceso á PO-552, que ignoramos, e continuamos pola nosa senda, ata alcanzar o Rio dos corvos, donde nos incorporamos xá ó arcén Ezdo. da Estrada Comarcal e chegamos no Concello de Sta. M^a de Oia, PK 39,500 **(K 12,4)**

<http://www.orosal.es/>

<http://diariodeorosal.blogspot.com/2009/03/o-rosal-turismo-la-carta-natural.html>

CONCELLO DE A GUARDA

CRUZANDO O RIO MIÑO DENDE CAMIÑA, chégase no embarcadeiro da Pasaxe, en Camposancos.

As setas amarelas lévannos pola beira do antigo Colexio dos Xesuítas, prisión militar no tempo da Guerra Incivil.

Ascéndese cara o Barrio de **Sáa-Camposancos** pola rúa Palomar, pasando afrente dos Marcos do Coto Camposino. Vírase esquerda na Estr. de Camposancos, e de inmediato, á dereita polo Cñ^o. do Couto

Chegados nó Cruceiro, ascéndese á dta. polo Cñ^o e Sá **(K 0,8)**

Depois dunha forte volta á ezda. encóntrase ún sendeiro a man dta., que conduce á Fonte do Aloque, bordea o Monte do Tegra e incorpórase na **Sangriña** coa Av. de Portugal (PO-352), afrente do Cuartel da Gda. Civil **(K 2,4)** e continuando por ésta ata a Alameda da Guarda.

Vírase á ezda. por R/ Galicia e crúzase a Vila da Guarda por R/ Vicente Sobrino, R/Joaquin Alonso, Pza/ Bautista Alonso, R/Colón e R/ S.Marcos, ata Chegar á Pza/ e Torre do Reló, donde se atopa o Concello. **(K 4,0)**

Por R/ Bernardo Alonso chégase á Igrexa de Sta. María, e por R/ San Bernardo séguese ata a Capela da Guia, R/ Cachiños, Praia de Fedorento e Praia de Area Grande **(K 5,3)**

SENDEIROS DA COSTA. Parten da Praia de Area Grande e van en paralelo á costa atlántica ata que conectan coa estrada PO-552, no PK 44,00. **(K 7,6)** (En verde a senda das Cetáreas)

Continuando pola beira da estrada, alcánzase o límite co Concello Do Rosal, no PK 42,500. **(K 9,2)**

DIPTICO TURISTICO

http://www.aguarda.es/images/stories/Turismo/rutas/ruta_caminopolacosta/cami%F1osantiago.pdf

MAPA

<http://maps.google.es/maps/ms?ie=UTF8&hl=es&msa=0&msid=113215195454882416682.0004815d37461203b483a&ll=42.003387,-8.872147&spn=0.245429,0.611801&z=11>

CULTURA

<http://arriero.caminador.es/>

<http://arriero.caminador.es/archivos/pdf/cultura/cultura2.pdf>



incorporación á PO-552; a 100m realiza un novo desvío á ezda. para continuar pola Estr. Vella en dirección ó Camping do Muiño

(K 24,1)

En Azul, variantes que cruzan o Rio pola Ponte Medieval de Bragadela

A Pista do Fariño, Barcelos e Pedra Rubia, arranca do Lugar de Outeiro, cruzando o Rio que baixa das Pozas. É mais prolongado (2Km) e de maior dureza, (160m de altitude), pero é mais tranquilo e ofrece boas panorámicas sobre á costa

Chégase ó Porto de Mougás, e váise bordeando á costa pola antiga Estr. Xeral, ata o Lugar de Baredo

MOUGÁS

Néste punto sinalizado por un Cruceiro, o Cñº descende en dirección á Estr. Xeral, podéndose optar polo ascenso á Vila de Mougás en busca da Pista Forestal do Fariño (Senda Verde)

(K 22,2)

Crúzase o Rio de Viladesuso pola Ponte do Serrallo (en reparación) e tómase un Cñº. de terra a mán dta. que nos leva de novo á Estr. que chega da Vila. , no

(K 21,7)

VILADESUSO

Cruce da estr. para tomar un cñº. asfaltado a mán dta.

(K 20,8)

Continúase cara ó N. en dirección á Ponte do Serrallo, ou pódese ascender cara a Viladesuso dando un rodeo que prolonga o Cñº en 900m

Punta Das Orelludas

Incorporación á PO-552 a altura da “Volta das Orelludas”, continuando pola beira ezq. en dirección N.

(K 19,8)

Descida ó Porto de Rivasalta; séguese á frente por camiños de terra ou empedrados

(K 18,1)

Sálese de Sta. María de Oia pola estrada que pasa afrente do Mosteiro, e inmediatamente tómase un Cñº. de terra a mán ezq.

<http://www.concellodeoia.es/>

CONCELLO DE SANTA MARIA DE OIA

<http://arriero.caminador.es/archivos/pdf/cultura/cultura3.pdf>

<http://www.concellodeoia.es/litoral.php?lang=ga>

Por R/ Vicente Lopez, chégase ó Mosteiro de Sta. Mª. de Oia

(K 16,8)

Desvío a man ezq. por una estrada asfaltada que chega á Capela de S. Sebastián

(K 15,7)

Incorporación pola beira ezq. da PO-552, para 100m mais adiante efectuar novo cruce no PK 37,000 e contracruce en outros 200m

(K 14,9)

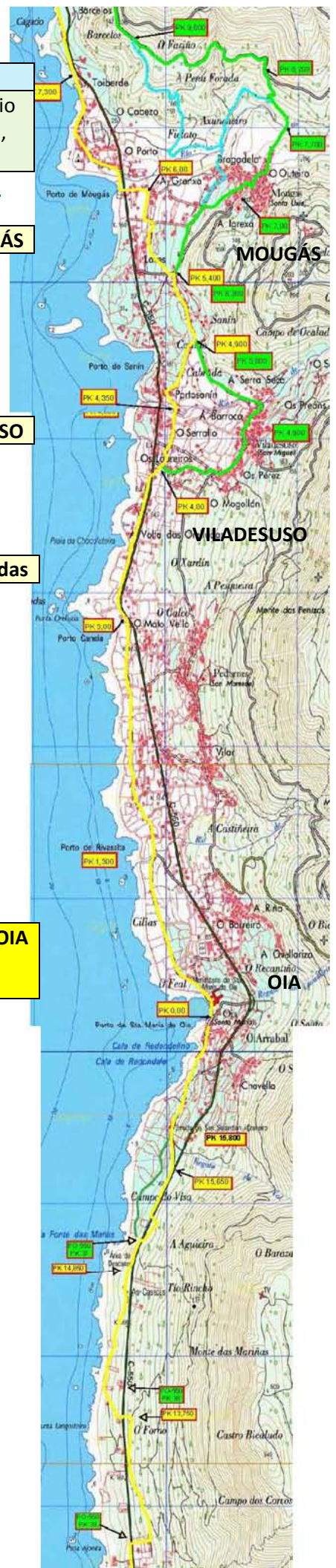
Cruce da Estr. para continuar por un sendeiro que descende cara ó mar

(K 13,8)

Cruce de Estr. no PK 39.000, forte encosta de 100m, para retornar a facer un cruzamento en sentido contrario 800m mais adiante.

(K 12,7)

CONCELLO DE SANTA MARIA DE OIA



BAIONA LA REAL

<http://arriero.caminador.es/archivos/pdf/cultura/cultura4.pdf>

<http://baiona.org/?3.1>



Virxen da Roca

(K 35,7)

Chégase na Colexiata de Sta. M^a de Baiona pola R/ de Dolores Agrelo e Pza de Sta. Liberata

A Senda Verde atalla por R/ Percibilleira

(K 33,5)

O Cñ^o. Real chega á Ponte sobre a AG-52 cruzando polo Lugar de Baredo, polas Rúa da Portela e Rúa da Ponte, e daí comenza a descida para Baiona pola Estr da Virxen da Roca

BAREDO

O GR (Senda Verde), bordea os Lugares de Baredo e Baiña sen perder altura, incorporándose co Cñ^o marelo ná Ponte sobre á AG-52

CONCELLO DE BAIONA LA REAL

ALTO DA PORTELA:

(K 30,8)

O Camiño Real comenza o descenso para Baredo, mentras que a dta. iníciase una pista empedrada sinalizada como GR (Ro-BI)

AS MARIÑAS (Talaso)

(K 29,5)

O Cñ^o asfaltado ascende ata PO-552, cruza, e continúa o ascenso pola antiga Estr. Real en dirección ó paso da Portela, límite do Concello de Oia. Chegando no alto do Facho, tómase un desvío á Ezda. e comenza a descida en direc. ó Paso da Portela donde se encontra con o Cñ^o amarelo

A HERMIDA (Camping Mougás)

(K 27,8)

Restaurante Peñasco 3: A Senda Marela e a Verde coinciden, e comenza una forte descida cara ó Mar, pasando por trás do Camping

Pasando por cima do Hotel e a Antena Telefonica de Ponta Centinela, encóntrase un desvío á dta. que ascende en zig-zag ata 260m; chega á Portela polo cordal sen pasar pola Estrada

Ponta Centinela

(K 26,8)

Crúzase a PO-552 en dirección a un hotel, e tómase un desvío á ezda. en dirección a una antena de telefonía

(K 26,6)

Chegados a unas cetáreas, a pista ascende ata a PO-552

Tramo llano; Pásase por unha antena de Telefonía;

(K25,2)

Restaurante O Peñasco: Unha senda empinada descende á ezda. en dirección ó mar

(K 24,8)

Camping do Muiño: Incorporación á beira esquerda da PO-552

BARCELOS

A Senda Forestal alcanza una granxa de coellos no punto en que se incorpora pola ezda. unha pista asfaltada procedente da Ponte do Bragadelo. 500m adiante, realiza un zig-zag no cruce coa pista que ven do Camping e alcanza a cota de 160m

CONCELLO DE SANTA MARIA DE OIA

