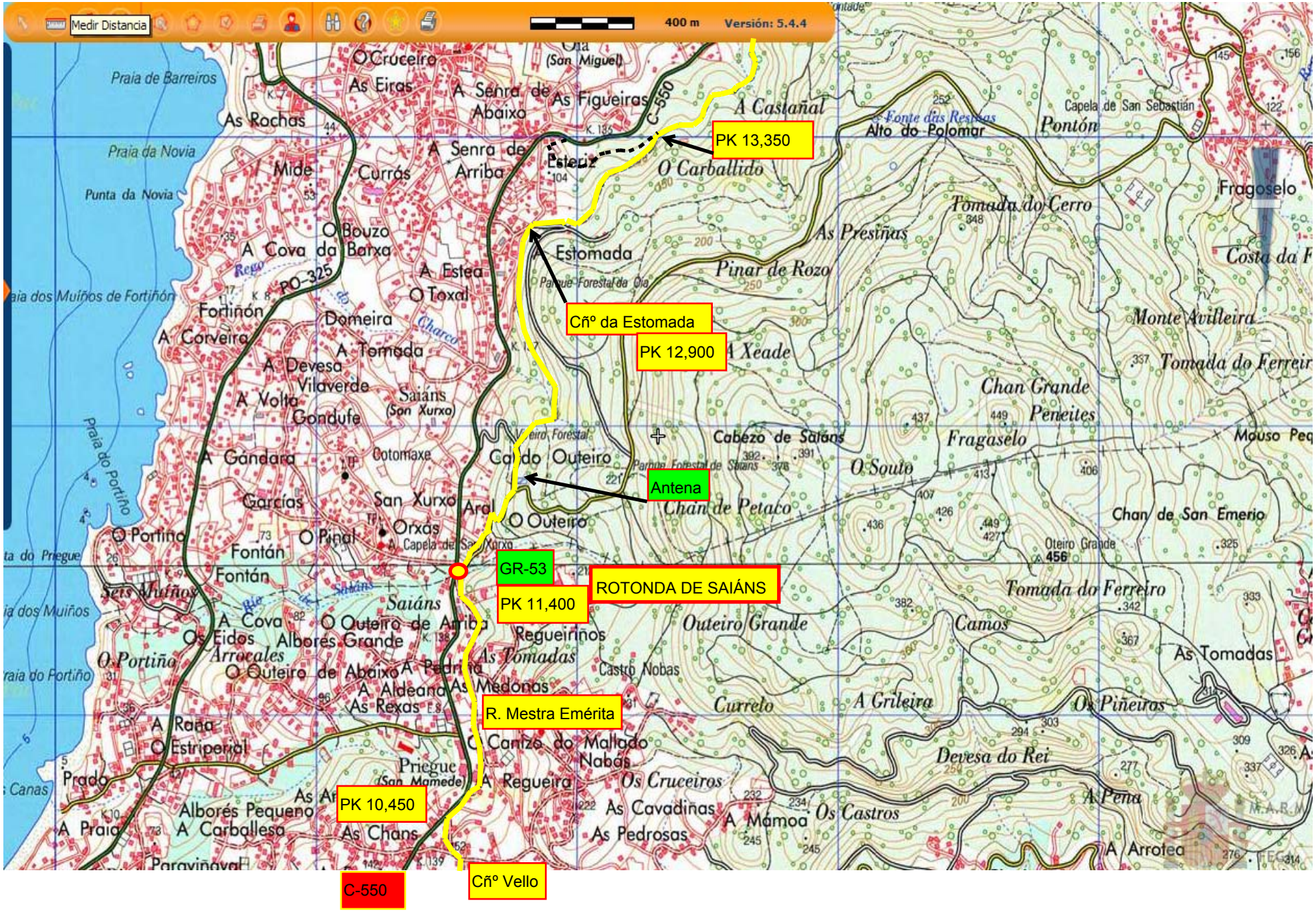
Medir Distancia
400 m
Versión: 5.4.4
PK 13,350
Cñº da Estomada
PK 12,900
Antena
GR-53
ROTONDA DE SAIÁNS
PK 11,400
R. Mestra Emérita
PK 10,450
C-550
Cñº Vello
Praia de Barreiros
Praia da Novia
Punta da Novia
Praia do Portiño
Sets Muiños
O Cruceiro
As Eiras
A Senra de Abaixo
As Figueiras
As Rochas
A Senra de Arriba
Mide
Currás
Esteiro
O Carballido
A Castañal
Alto do Polomar
Pontón
Capela de San Sebastián
Fragoselo
Tomada do Cerro
As Presiñas
Pinar de Rozo
Estomada
O Bouzo
A Cova da Barxa
A Estea
O Toxal
Fortiñón
Domeira
A Corveira
A Tomada
A Devesa
Vilaverde
A Volta
Gondufe
Saiáns (San Xurxo)
A Xeade
Monte Avilleira
Tomada do Ferreiro
Chan Grande
Peneites
Cabezo de Saiáns
Fragaselo
O Souto
Mouso Pequeno
A Gándara
Cotomaxe
Cal do Outeiro
Chan de Petaco
Garcías
San Xurxo
Arol
O Outeiro
Chan de San Emerio
O Portiño
O Pinal
Orxás
Fontán
Saiáns
O Outeiro de Arriba
Regueiriños
Outeiro Grande
Tomada do Ferreiro
Camos
As Tomadas
A Cova
Os Eidos
Albores Grande
Arrocales
O Portiño
O Outeiro de Abaixo
A Pedrina
As Tomadas
Castro Nobas
A Aldeana
As Medonas
As Rexas
Currelo
A Grileira
Os Piñeiras
A Rana
O Estriperial
O Canizo do Mallado
Nabás
Devesa do Rei
Prado
Priegue (San Mamede)
A Regueira
Os Cruceiros
A Pena
Albores Pequeno
A Carballesa
As Chans
As Cavadiñas
A Mámoa
Os Castros
A Praia
As Pedrosas
A Arrotea
Paraviñaval

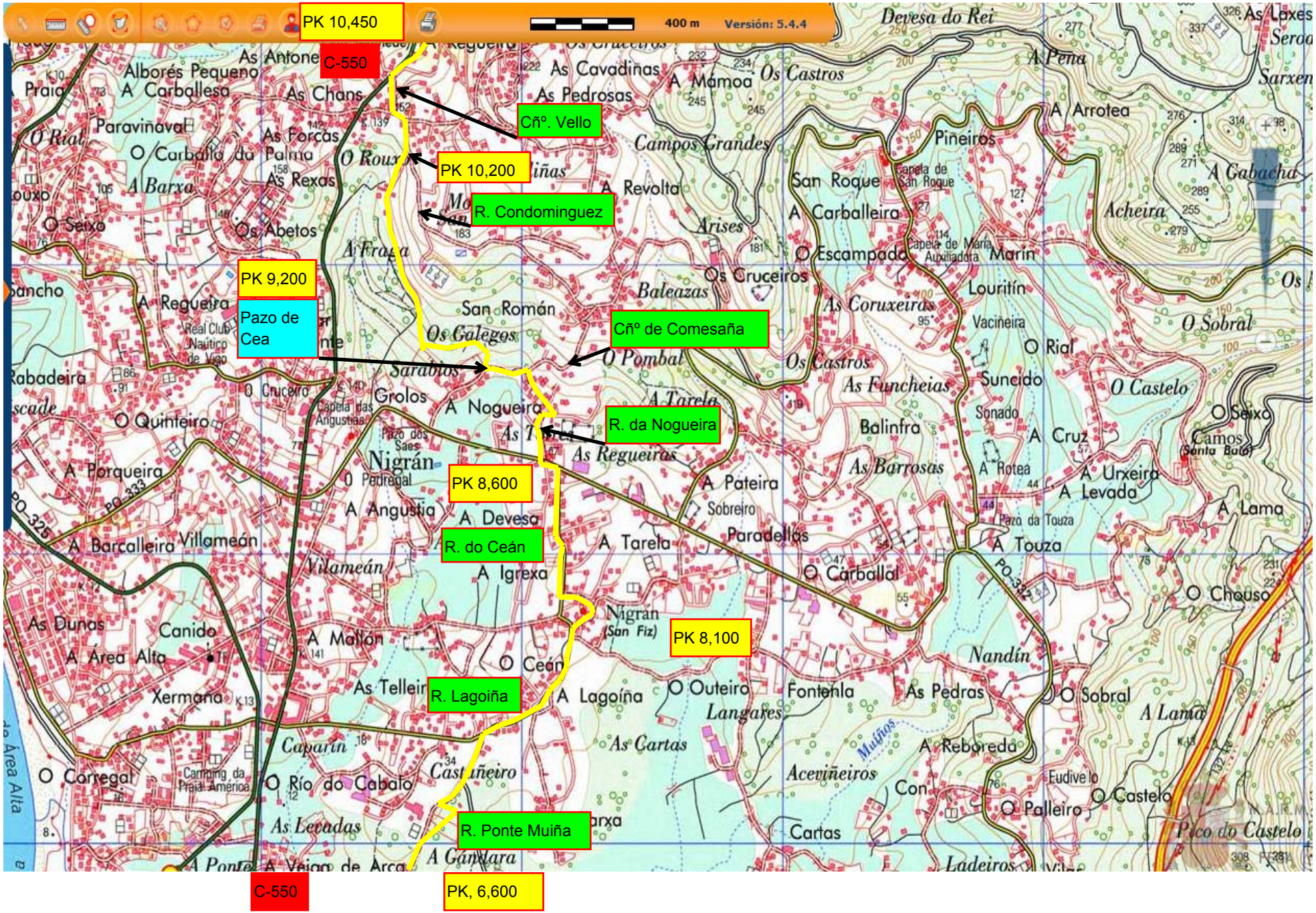
400 m
Versión: 5.4.4
PK 10,450
C-550
Cñº. Vello
PK 10,200
R. Condominguez
PK 9,200
Pazo de Cea
Cñº de Comesaña
R. da Nogueira
PK 8,600
R. do Ceán
PK 8,100
R. Lagoiña
R. Ponte Muiña
C-550
PK, 6,600

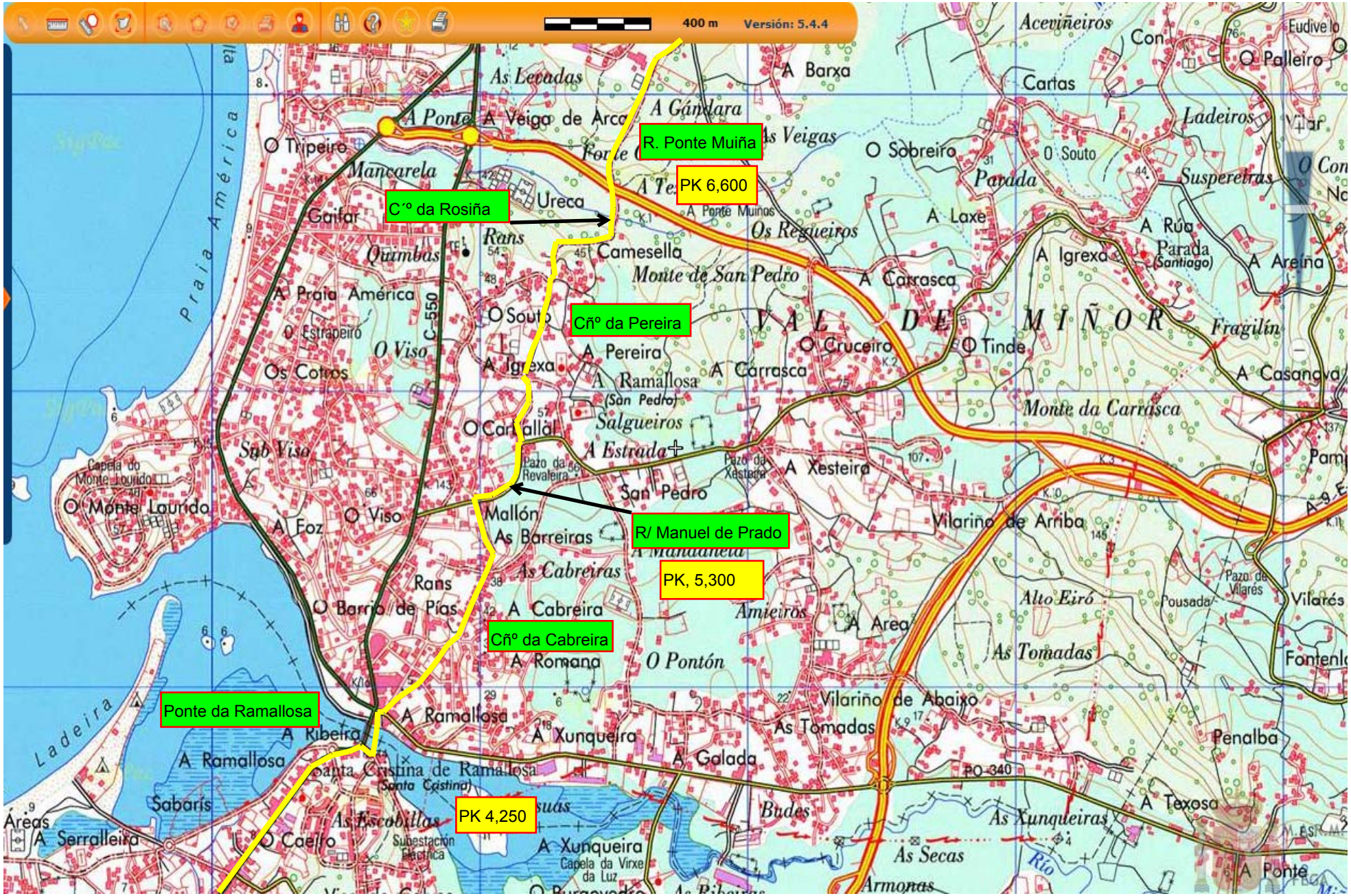
400 m
Versión: 5.4.4
R. Ponte Muiña
PK 6,600
C´º da Rosiña
Cñº da Pereira
R/ Manuel de Prado
PK, 5,300
Cñº da Cabreira
Ponte da Ramallosa
PK 4,250
A Ponte
A Veiga de Arco
As Levadas
A Gándara
A Barxa
Aceviñeiros
Cartas
Ladeiros
O Palleiro
O Tripeiro
Mancarela
Gaifar
Ureca
Rans
Quimbas
Camesella
Monte de San Pedro
O Sobreiro
O Souto
Parada
Suspereiras
A Laxe
Os Regueiros
A Rúa
Parada (Santiago)
A Igrexa
A Areiña
A Carrasca
Praia América
O Estrapeiro
O Viso
Os Cotos
O Souto
A Igrexa
A Pereira
A Ramallosa (San Pedro)
Salgueiros
A Estrada
O Cruceiro
O Tinde
Fragilín
A Casanova
Monte da Carrasca
Sub Viso
Capela do Monte Lourido
O Monte Lourido
A Foz
O Viso
Mallón
As Barreiras
San Pedro
A Xesteira
Vilariño de Arriba
As Cabreiras
A Cabreira
Rans
O Barrio de Pías
Amieiros
A Area
Alto Eiró
Pousada
Vilarés
O Pontón
A Romana
As Tomadas
Vilariño de Abaixo
A Ribeira
A Ramallosa
A Xunqueira
A Galada
Penalba
Ladeira
Santa Cristina de Ramallosa (Santa Cristina)
Sabarís
As Escobillas
Subestación Eléctrica
O Caeiro
Budes
As Xunqueiras
A Texosa
Áreas
A Serralleira
A Xunqueira
Capela da Virxe da Luz
As Secas
Armonas
Río
A Ponte

400 m
Versión: 5.1
Parador Nacional Conde de Gondomar
Monterreal
Praia Barbeira
Ría de Baiona
Punta Sansón
Club de Yates Monterreal
Monumento da Virxe da Rocha
Monte da Rocha
Percebelleira
Baiona (Santa María)
Baiona
Santo Antón
A Groba
Barrio de la Anunciada
Cova Terrena
A Anunciada
Santo Antón
Ermida de Santa Marta
Praia Ladeira
A Ramallosa
Sabarís
A Ribeira
Praia América
O Estrapeiro
Os Cotos
O Viso
Sub Viso
Capela do Monte Lourido
O Monte Lourido
A Foz
O Viso
O Burgo
Fontiñas
Loureiral
Lombán
Cova Terrena
O Cerro
Louzáns
A Serreria
Baiña (Santa Marina)
O Sisto
A Igreixa
Veiga de Arriba
Santa Marta
A Lancola
O Pombal
A Ponte
O Burgo
As Áreas
A Serralleira
A Ponte Nova
Morade
O Cruceiro
Ladeira
O Caeiro
A Espar
O Cruce
A-9 E-10
R/ Ventura Misa
Fonte de Ceta
Loureiral
PK 1,350
R/ O Burgo
Cruceiro
PK 2,750
R/ Pontenova
Ponte de Sabarís
R/ Julián Valverde
Ponte da Ramallosa PK 4,250