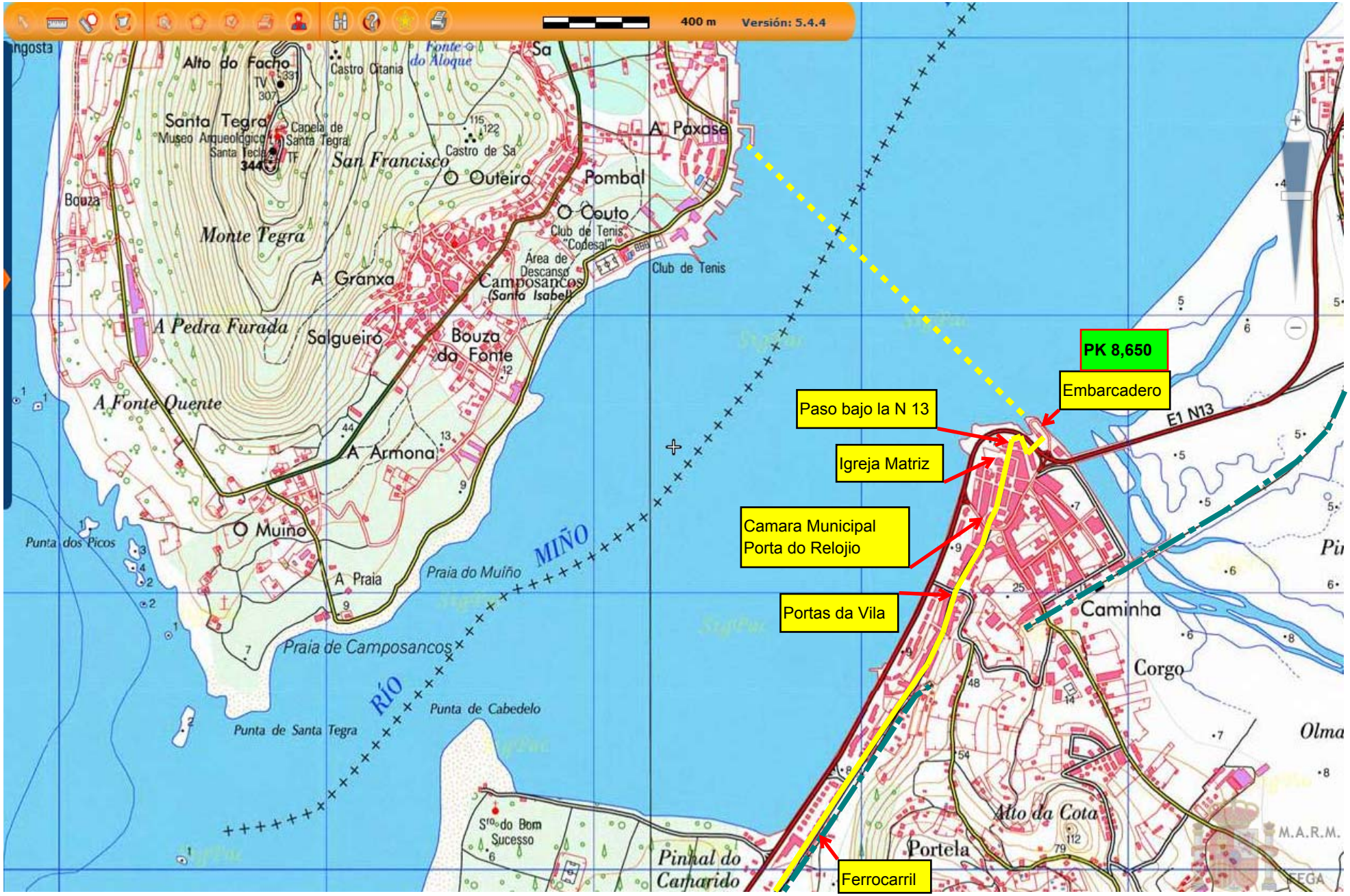
400 m
Versión: 5.4.4
Alto do Facho
Castro Citania
Fonte o do Aloque
Santa Tegra
Capela de Santa Tegra
Museo Arqueológico
Santa Tecla
San Francisco
Castro de Sa
Outeiro
Pombal
A Paxase
Couto
Club de Tenis "Codesal"
Área de Descanso
Club de Tenis
Bouza
Monte Tegra
A Granxa
Camposancos
(Santa Isabel)
A Pedra Furada
Salgueiró
Bouza da Fonte
A Fonte Quente
A Armona
Muiño
Punta dos Picos
A Praia
Praia do Muiño
MIÑO
Praia de Camposancos
RÍO
Punta de Cabedelo
Punta de Santa Tegra
S.to do Bom Sucesso
Pinhal do Camarido
Portela
Alto da Cota
Corgo
Caminha
Olma
M.A.R.M.
FEGA
PK 8,650
Embarcadero
E1 N13
Paso bajo la N 13
Igreja Matriz
Camara Municipal
Porta do Relojio
Portas da Vila
Ferrocarril

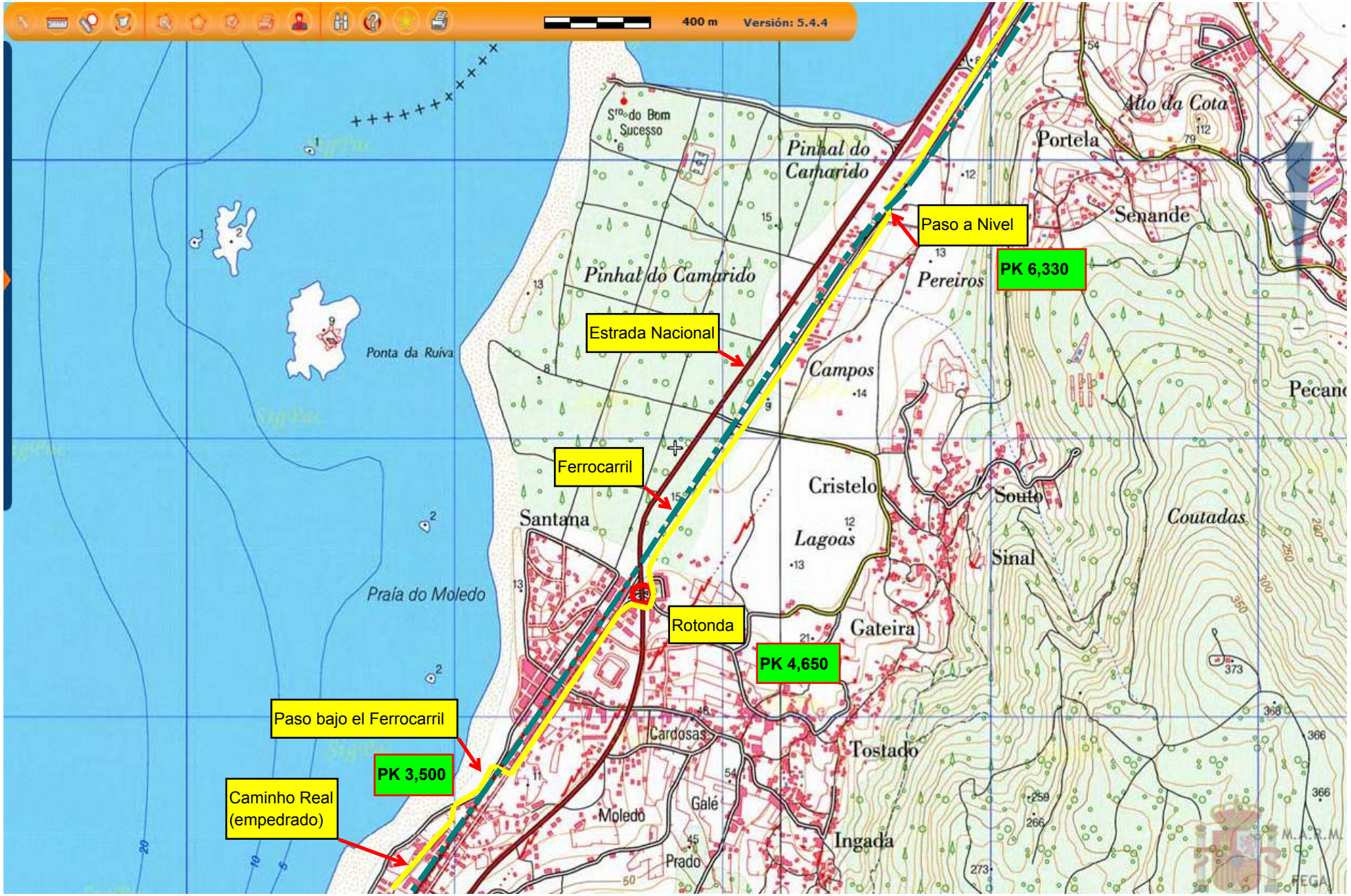
400 m
Versión: 5.4.4
Paso a Nivel
PK 6,330
Estrada Nacional
Ferrocarril
Rotonda
PK 4,650
Paso bajo el Ferrocarril
PK 3,500
Caminho Real
(empedrado)
Pinhal do Camarido
Portela
Alto da Cota
Senande
Pereiros
Campos
Cristelo
Lagoas
Santana
Souto
Sinal
Coutadas
Gateira
Tostado
Ingada
Cardosas
Moledo
Galé
Prado
Praia do Moledo
Ponta da Ruiva
Pecanc

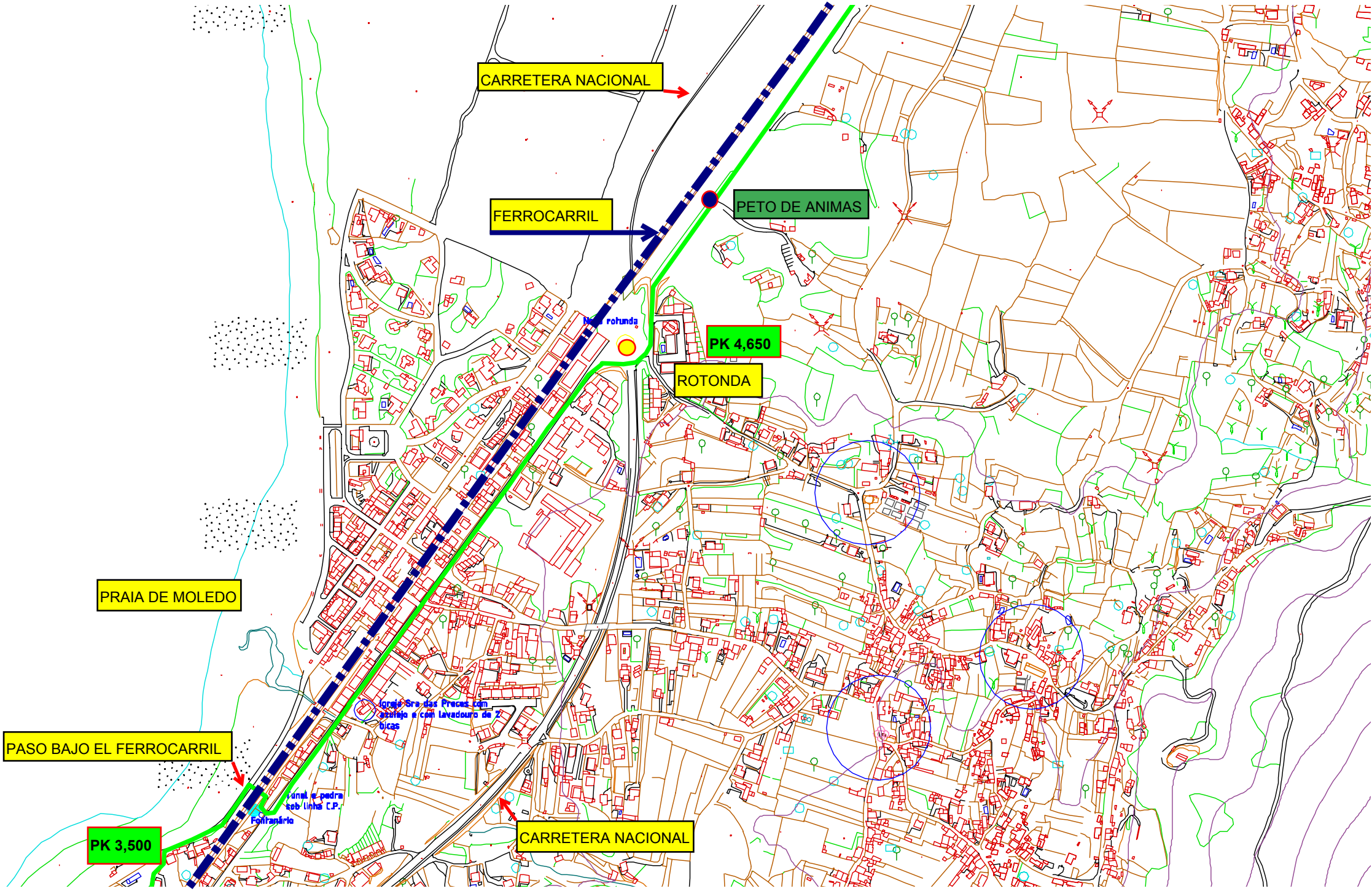
CARRETERA NACIONAL
FERROCARRIL
PETO DE ANIMAS
PK 4,650
ROTONDA
PRAIA DE MOLEDO
PASO BAJO EL FERROCARRIL
PK 3,500
CARRETERA NACIONAL

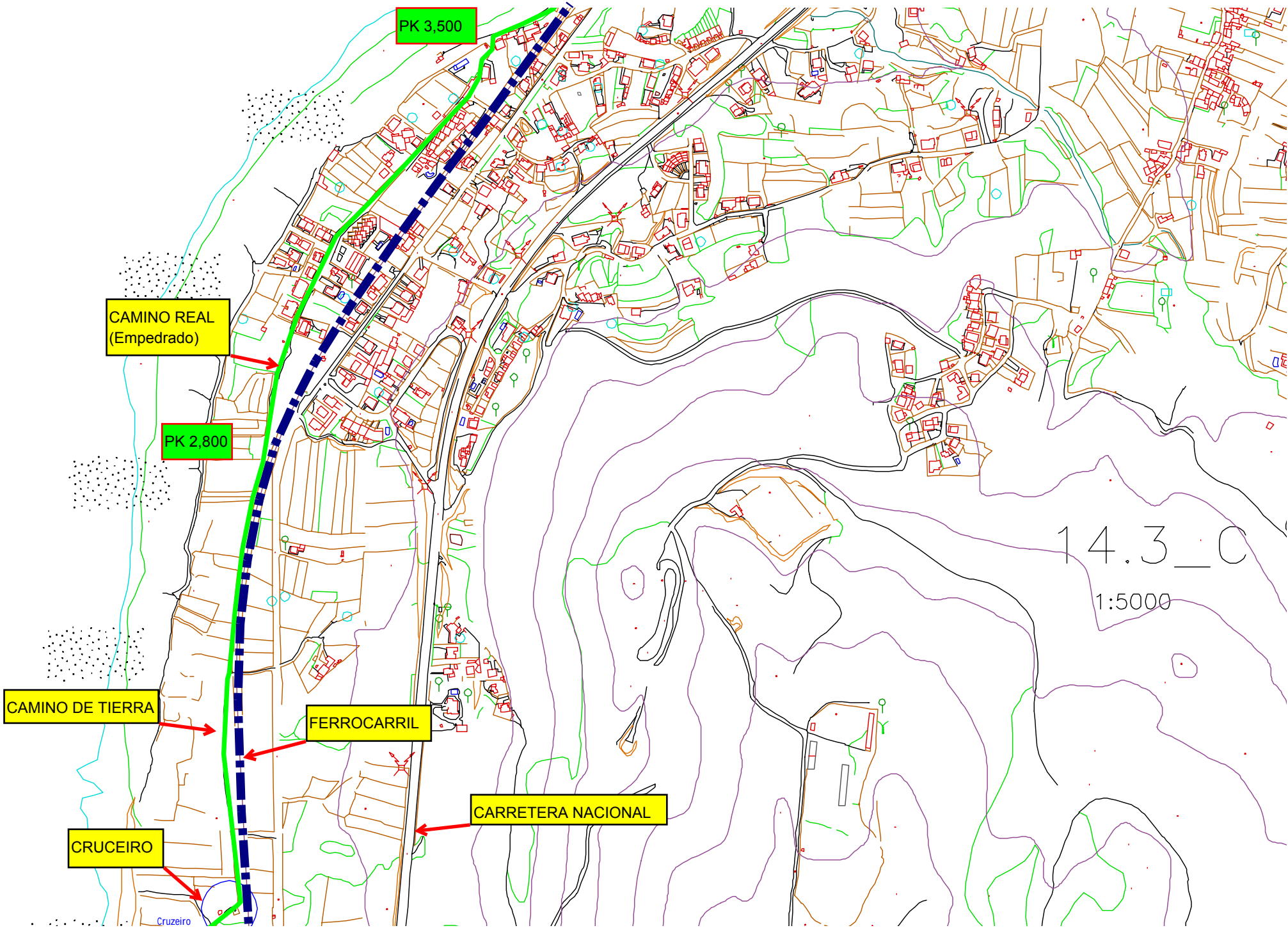
PK 3,500
CAMINO REAL
(Empedrado)
PK 2,800
CAMINO DE TIERRA
FERROCARRIL
CARRETERA NACIONAL
CRUCEIRO
Cruzeiro
14.3_C
1:5000

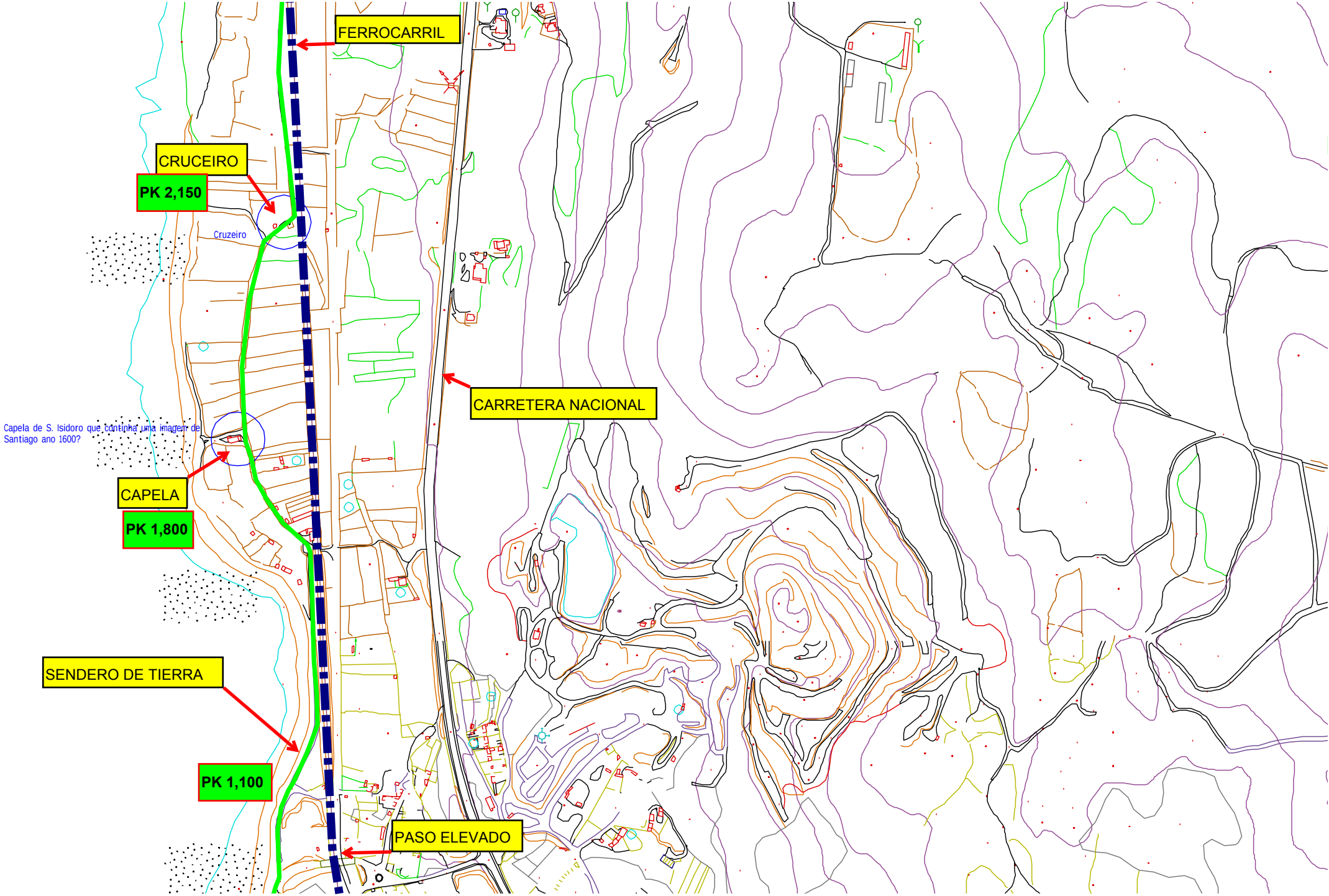
FERROCARRIL
CRUCEIRO
PK 2,150
Cruzeiro
CARRETERA NACIONAL
Capela de S. Isidoro que continha uma imagem de Santiago ano 1600?
CAPELA
PK 1,800
SENDERO DE TIERRA
PK 1,100
PASO ELEVADO

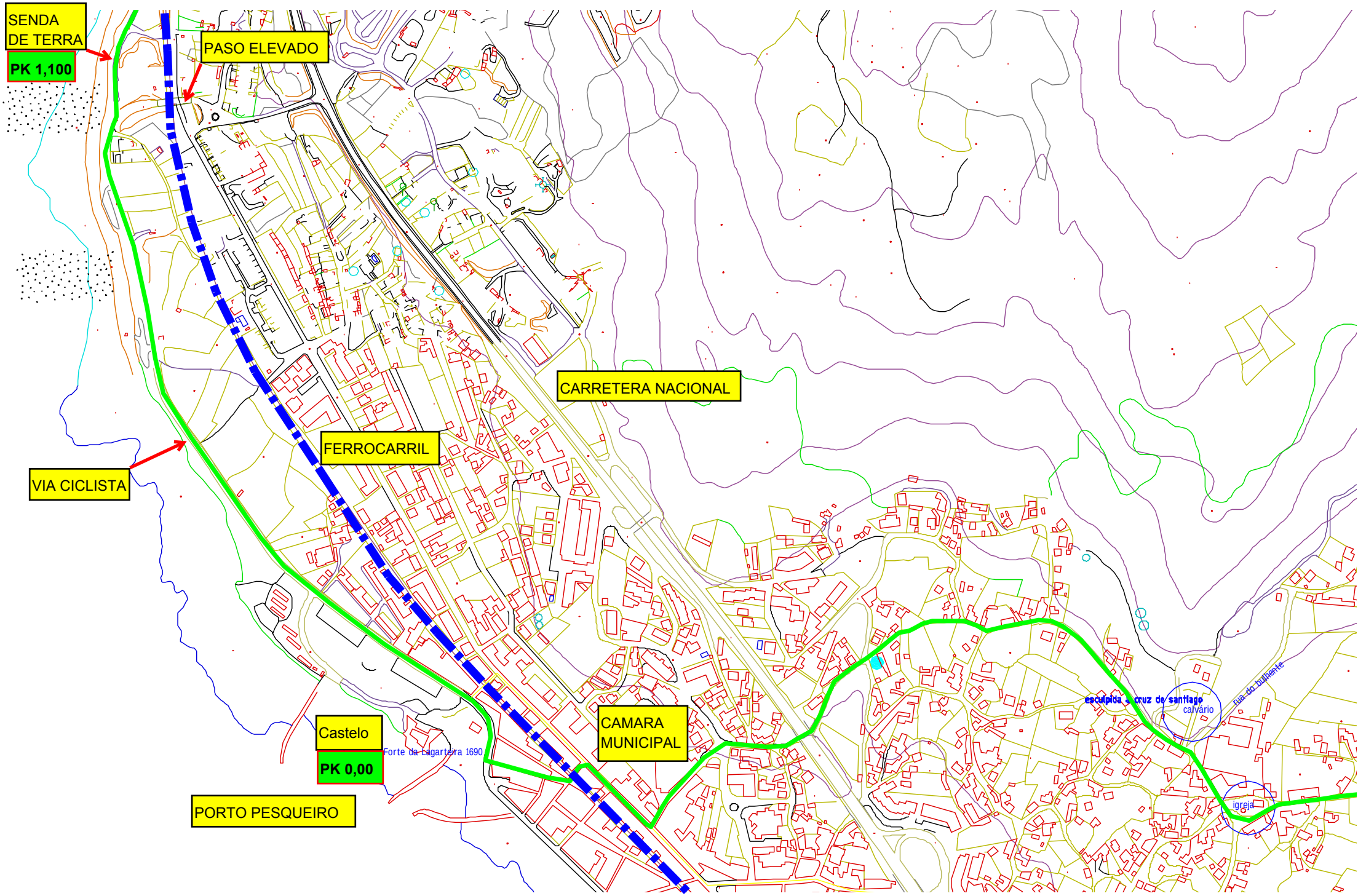
SENDA
DE TERRA
PK 1,100
PASO ELEVADO
CARRETERA NACIONAL
FERROCARRIL
VIA CICLISTA
CAMARA
MUNICIPAL
Castelo
PK 0,00
Forte da Lagarteira 1690
PORTO PESQUEIRO
esculpida s. cruz de santiago
calvário
igreja

PERFIL DE LA ETAPA

ANCORA-CAMINHA

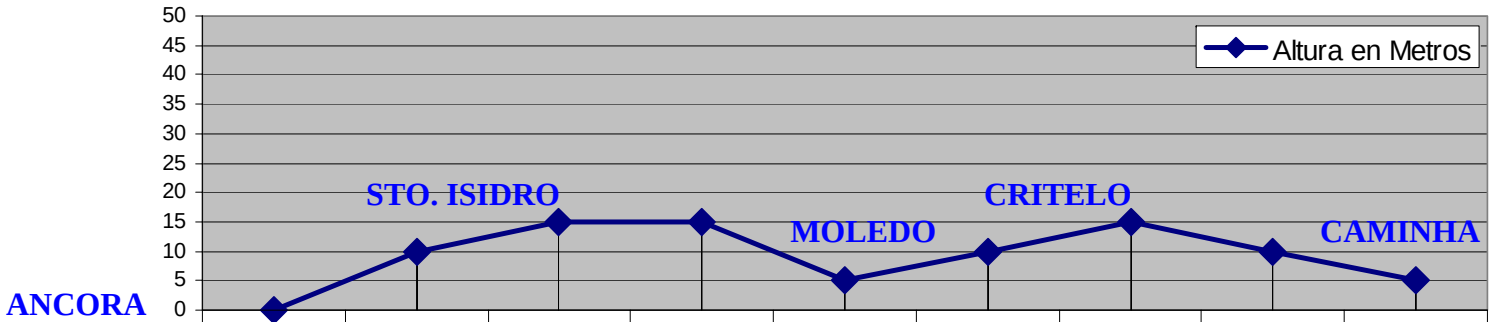

Dist. en Km	0,0	1,8	2,1	2,8	3,5	3,7	4,7	6,3	8,7
Altura en Metros	0	10	15	15	5	10	15	10	5