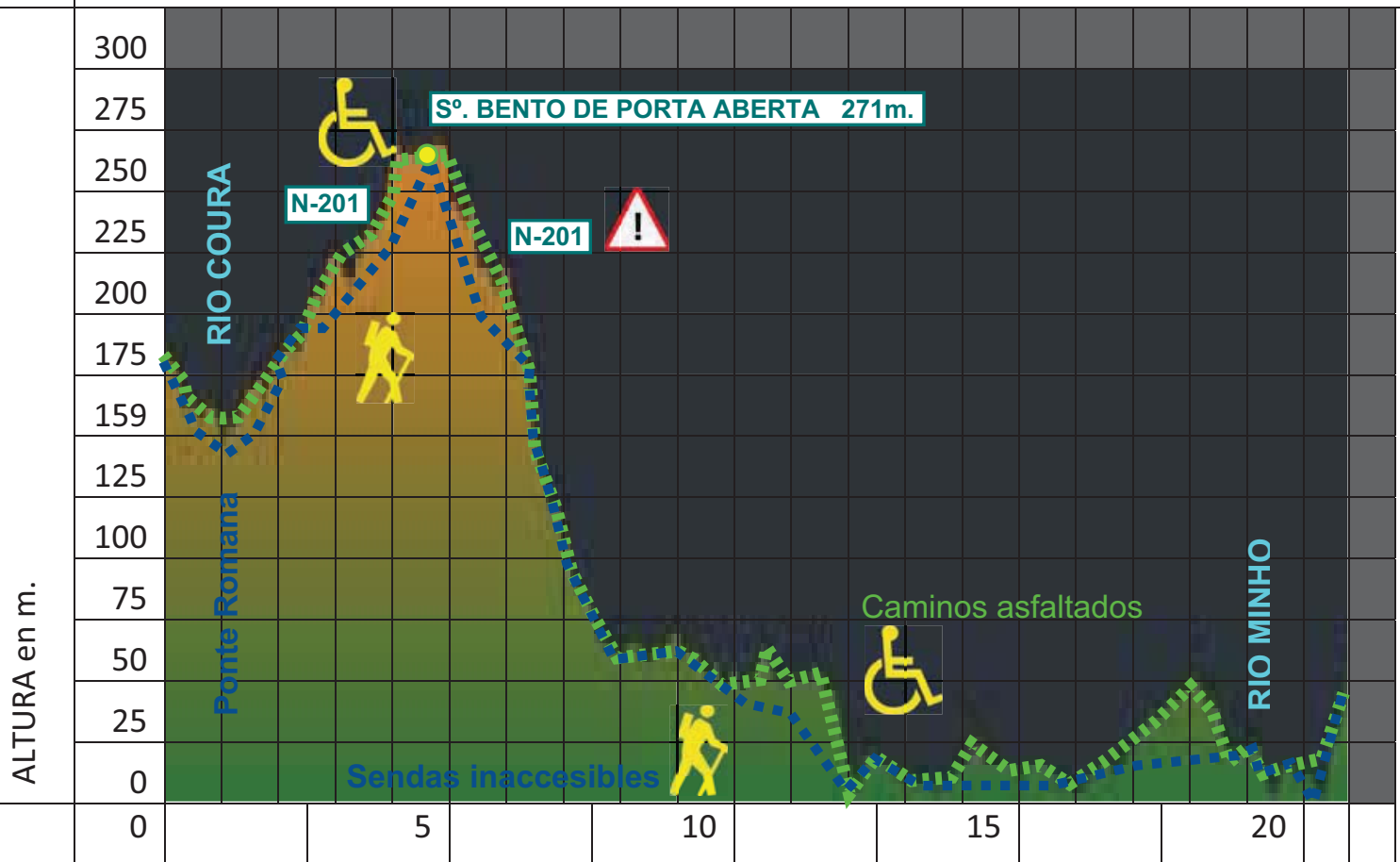




CAMINO CENTRAL PORTUGUES: de Rubiaes a Tui



Distancia en Km

ALBERGUE de RUBIAES	1,0	2,0	3,6	4,5	5,9	6,3	7,8	10,4	11,9	14,6	16,0	16,6	17,5	19,0	19,5	20,5
N-201 Ponte Rio Coura																
Volencia																
Pecene																
S.º Bento de Porta Aberta																
N-201																
Gontomil																
Fontoura																
N-201 - O Cerdal																
Ponte de Pedreira																
Tuido																
Arao Igreja																
VALENÇA do MINHO																
FORTALEZA																
RIO MINHO																
TUI - Av Portugal																
CATEDRAL-ALBERGUE																

5

Autor: Luis do Freixo

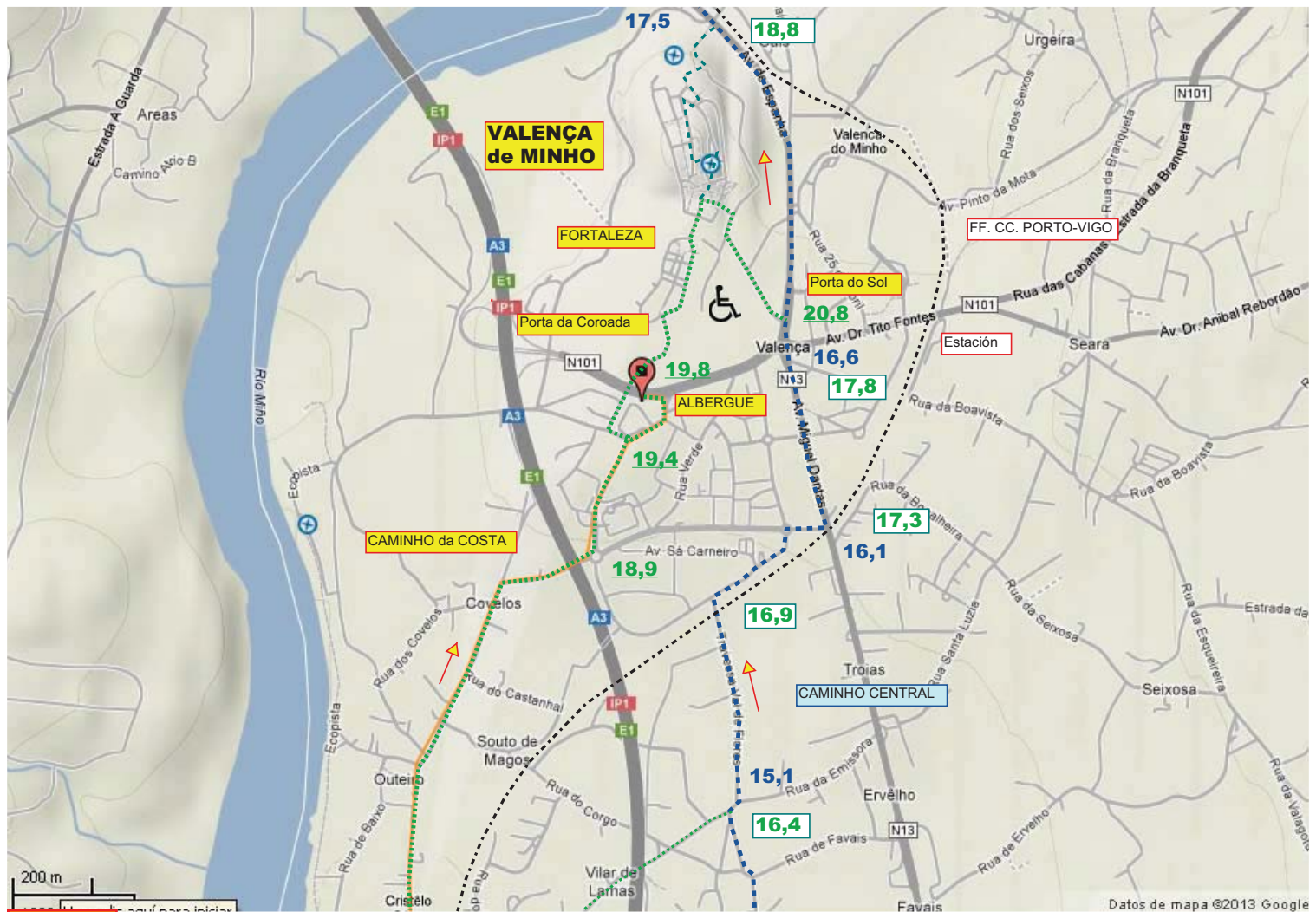
Distancia recorrida: 20,49 km

Acumulado subiendo: 243 m; Altitud max: 271 m

Acumulado bajando: 384 m; Altitud min: 5 m

Dificultad técnica: skill Moderado

CAMINO CENTRAL PORTUGUÉS: de Rubiaes a Tui



Macromedia Fireworks 8 - [5in hi

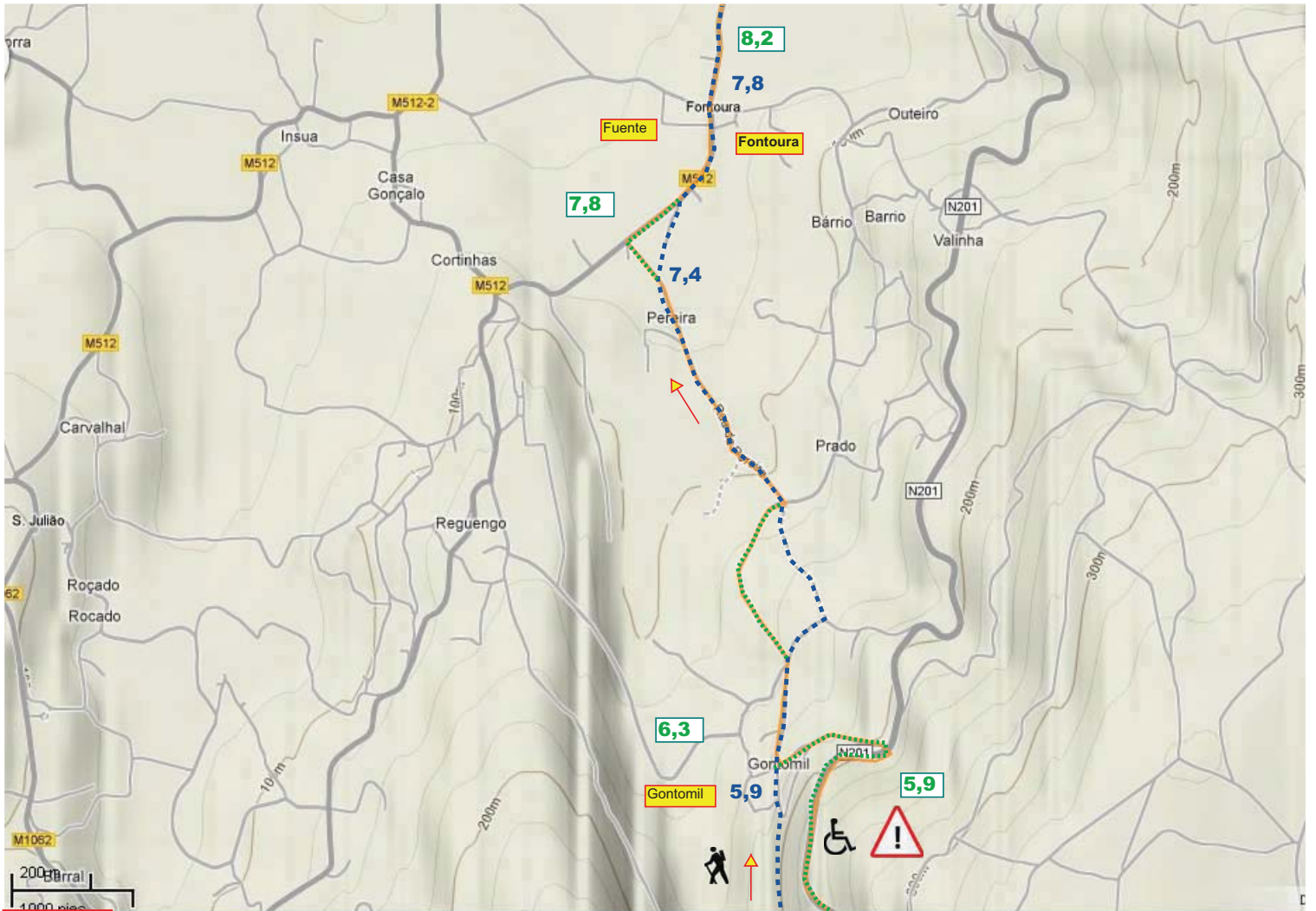
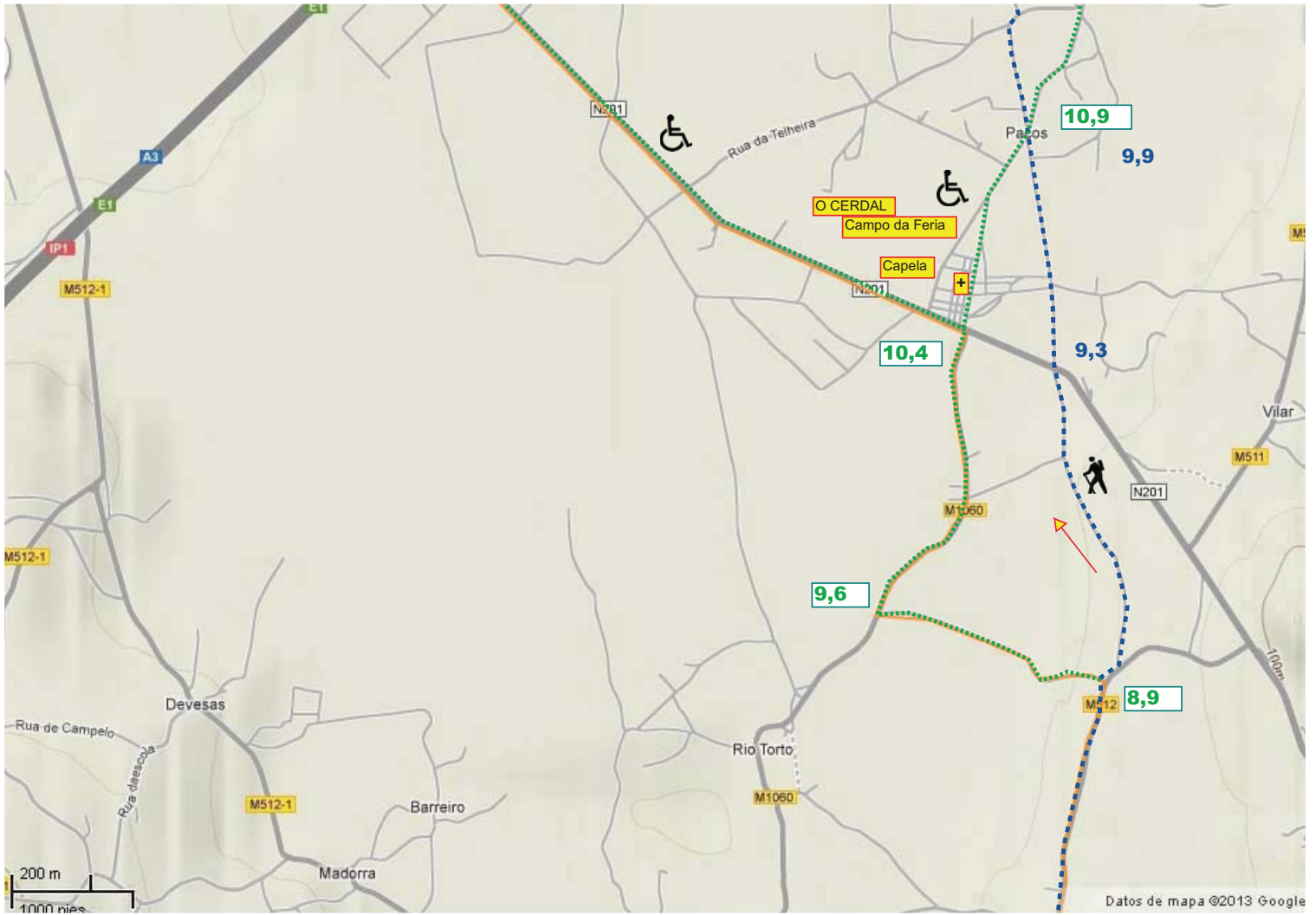
Datos de mapa ©2013 Google

CAMINO CENTRAL PORTUGUÉS: de Rubiaes a Tui

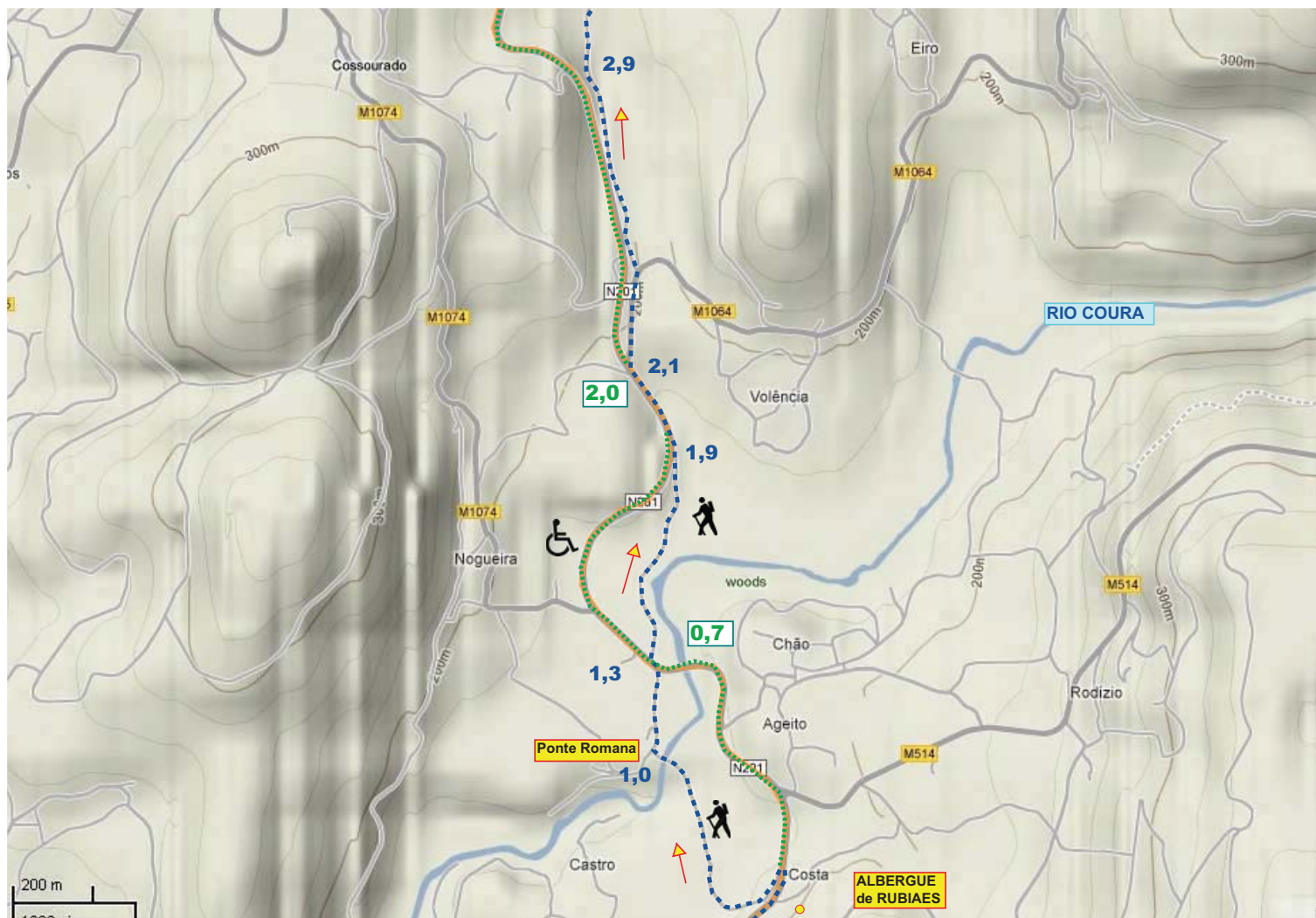
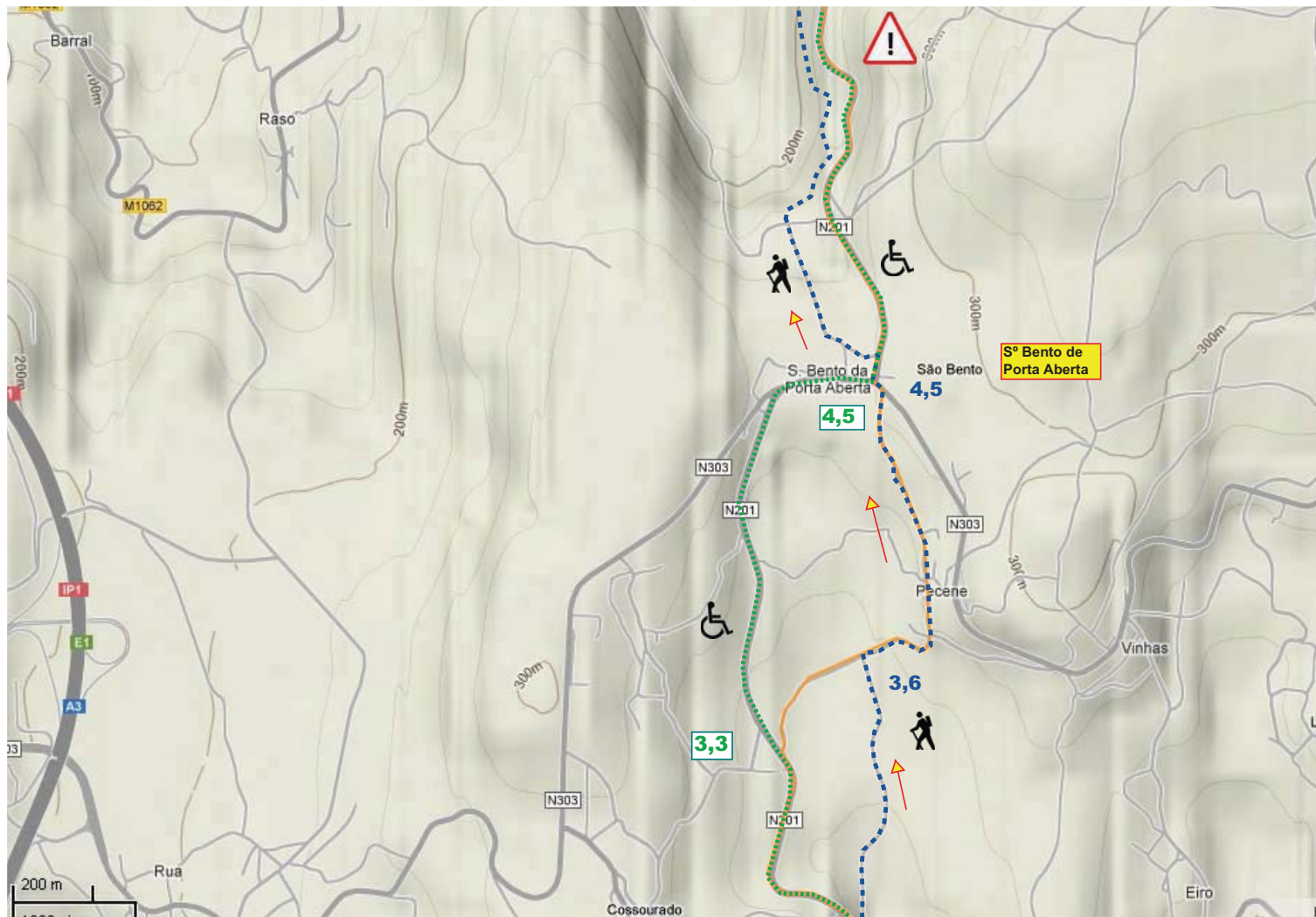


MAPA 3

CAMINO CENTRAL PORTUGUÉS: de Rubiaes a Tui



CAMINO CENTRAL PORTUGUÉS: de Rubiaes a Tui



MAPA 1