

CAMIÑO PORTUGUÉS da COSTA/SENDA LITORAL:
CA07.Ramallosa-Vigo-Redondela



.PDF



Google Map.



© Luis do Freixo http://www.caminador.es/?page_id=117

<http://www.caminador.es/wp-content/uploads/2009/06/CA07.RAMALLOSA-REDONDELA-Guiax2.pdf>

INFORMACIÓN DE LA ETAPA CA07. Ramallosa-Vigo/Freixo-Redondela

FICHERO CA07.CAMIÑO da COSTA/SENDA LITORAL.pdf.: Contiene toda la información referente a:

- **CAMINO DE LA COSTA:** Marcado con trazo Rojo y señalizado con flechas amarillas. Sigue en lo posible la antigua Estrada Real. Alcanza la Senda del Lagares en el **Puente de Balaídos**. Continúa por ella hasta el Puente de Sárdoma, **Pazo de San Roque**, Iglesia de los Picos y **Senda de la Traida da Auga**.
Track: Ramallosa-Redondela <http://es.wikiloc.com/wikiloc/view.do?id=11295035>
- **EL CAMINO ACCESIBLE:** Marcado línea morada y sin señalizar. Sigue la Ciclovía Vigo-A Guarda. Desde el **Puente de Molinos** sigue la Senda del Lagares hasta el **Puente de Balaídos**, y de aquí llega al **Pazo de San Roque** por Gran Vía y la Red de Antiguos Caminos de Vigo. Continúa por la **Senda del Agua**.
Track: Ramallosa-Vigo <http://es.wikiloc.com/wikiloc/view.do?id=6139818>
Vigo-Redondela <http://es.wikiloc.com/wikiloc/view.do?id=6139977>
- **LA SENDA LITORAL:** Marcada con líneas y flechas Verdes. Recorre en lo posible la línea de playas. Encuentra el Camino Accesible en el **Puente de Molinos** y sigue la Senda del Río Lagares hasta el **Puente de Balaídos**, donde continúa el trazado del **Camiño da Costa**
Track: Ramallosa-Vigo <http://es.wikiloc.com/wikiloc/view.do?id=6153631>
- **EL CAMINO DE FREIXO:** Variante de la Senda Litoral marcada en Verde que conduce al **Refugio de Freixo**
Se desvía de la Ciclovía en la Rotonda de Saiáns y se encuentra con el Camiño da Costa desde La Estomada (Flechas Amarillas) hasta los **Muiños de Gontade**. En As Roteas aparecen las flechas verdes que nos desvían a la derecha en dirección a **Fragoselo**,
Un nuevo desvío se encuentra pasada la **Iglesia de Coruxo** a partir del **Cruceiro de San Lorenzo** y en dirección a **Os Bouzós** (Flechas Verdes).
Track: Ramallosa-Freixo <http://es.wikiloc.com/wikiloc/view.do?id=2734397>
Freixo-Redondela <http://es.wikiloc.com/wikiloc/view.do?id=6137443>
- **SENDA DO RIO MUIÑOS:** Nuevo acceso al Refugio de Freixo a través de la Senda do Río Muiños, **Camos**, Senda do Mato, **Chandebrito** y Camiños do Zondal, **Freixo**
Track: Nigrán- Freixo <http://es.wikiloc.com/wikiloc/view.do?id=11764667>

FICHERO CA07.GOOGLE MAPS.

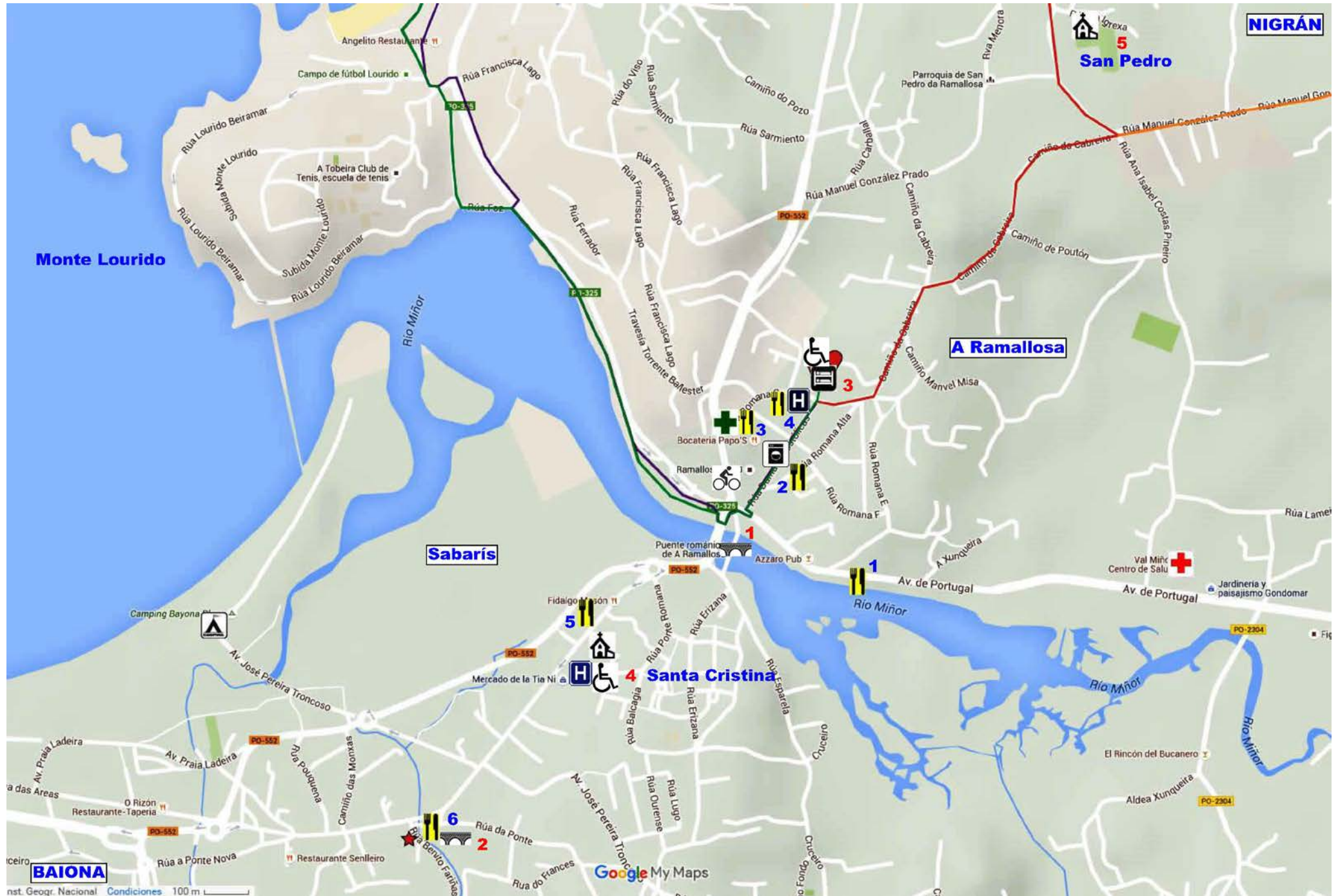
https://www.google.com/maps/d/edit?mid=z-6C_E7-i50k.ky8PmRDPrfJc&usp=sharing




Este fichero funciona como GPS en cualquier aparato de telefonía activando la tecla de Ubicación, y marcándolo como destacado (Activar Estrella Amarilla) una vez abierto en las Aplicaciones Google Maps o en My Maps.

Proporciona información detallada de todos los elementos de interés para el Peregrino:

- Albergues, Alojamientos, Fuentes, Tascas, Tabernas y Restaurantes económicos, junto con el enlace a la información Web en cada caso.
- Transporte: TREN Cercanías, Alta Velocidad, Internacional. BUS: Internacional
- Servicios: Centros de Salud, Farmacias, , Lavanderías
- Patrimonio Religioso: Iglesias, Hermitas y Cruceiros
- Patrimonio Histórico: Centros Urbanos, Pazos, Museos, Puentes, Calzadas, etc
- Patrimonio Etnográfico: Molinos, Hórreos, Corredoiras,
- Patrimonio Arqueológico: Castros y Petroglifos

INFORMACIÓN de NIGRÁN



INFORMACIÓN DE NIGRÁN		Oficina de Turismo https://goo.gl/maps/YmzXjA1wYzz	Policia Municipal https://goo.gl/maps/Sy1dhADuKAC2	CONCELLO https://goo.gl/maps/Sy1dhADuKAC2	
ALOJAMIENTO	*	SERVICIOS	RESTAURACIÓN	PATRIMONIO	
MAPA C51	3 	Albergue As Pias 003486 35 06 54 http://pazopias.org/ https://goo.gl/maps/xU3Z4aT4URM2	Ciclos Palacios 986 350 251 http://www.ciclospalacios.com/ https://goo.gl/maps/YZ9o678LajH2	Taperia A de Tavo 986387195 https://goo.gl/maps/cEyyeR3B55L2 https://www.facebook.com/taperia.adetavo	Ponte de A Ramallosa S:XIII (1) https://goo.gl/maps/NogsF5HdjKU2 https://gl.wikipedia.org/wiki/Ponte_da_Ramallosa
	4	Pensión Pampin 0034630187106 https://goo.gl/maps/UeYjwTSfiws	Farmacia Abal 986350252 https://goo.gl/maps/LZQY2KVodwv	As Antípodas https://goo.gl/maps/uUCWwghw8ep	Ponte e Feria de Sabarís (2) http://www.baiona.org/web/turismo/cultura/arquitectura-e-monumentos/arte-civil/ponte-vella-de-sabaris https://goo.gl/maps/2Ci8ruKuia52 http://www.mercadillosemanal.com/en.pontevedra/mercadillo-de-sabaris
		Camping Ladeira +34 986350035 campingbayona.com	Centro de Salud 986352737 https://goo.gl/maps/SwXHW68T1i72	Taberna O Chideiro Cabreira, 10 https://goo.gl/maps/sDTFc5eiFK92	
		Camping Playa America campingplayaamerica.com +0034 986 36 54 04	Lavanderia 986353432 Calle Damas Apostólicas, 17 https://goo.gl/maps/Cm691usJZT62	Bocateria King Pool https://goo.gl/maps/d3KbyCtRF1z	Pazo das Pias https://goo.gl/maps/xU3Z4aT4URM2 http://www.vigoenfotos.com/nigran/pazos.html
	4 	Hotel Arce +34 986 38 60 60 Sabarís www.hotelarce.com https://goo.gl/maps/fqNUPezANUy		Casa Paco Tasca-Alimentación Julian Valverde 69. Sabarís https://goo.gl/maps/Fguk4RJWXxq	Santa Cristina da Ramallosa (3) https://goo.gl/maps/B525cAmzsW52
		Hostal Alce +0034986 35 43 11 C .Agullas. 11 A Carrasca, Nigrán https://goo.gl/maps/wAEi3fwSDas		Café Plaza Sabarís Comidas Económicas https://goo.gl/maps/Yy9FrrS2ksB2	San Pedro da Ramallosa https://goo.gl/maps/2154MUWhhzs https://es.wikipedia.org/wiki/San_Pedro_de_la_Ramallosa
		Hotel Restaurante A Queimada http://queimada.com/ https://goo.gl/maps/om5UP62W1rx			
MAPA C52		OFICINA DE TURISMO https://goo.gl/maps/GsH45i6sBwn		Rectoral. Pazo de Brito Igrexa y Cruceiro de San Fiz	
		Farmacia Alonso Macías Jorrete Priegue +34 986 38 01 70 https://goo.gl/maps/6XLNxbkdEYw		Pazo de Cea Pazo de Urzaiz	
				Pazo de Lamelas Cruceiro de Rexas	
				Templo Votivo de Panxón Arco Visigótico	
(1) Ponte de A Ramallosa http://patrimoniogalego.net/index.php/30713/2013/01/ponte-romanica-da-ramallosa/#respond					
Capela de San Campio http://patrimoniogalego.net/index.php/28844/2012/11/capela-de-san-campio/#respond					
Cruceiro de S. Campio http://patrimoniogalego.net/index.php/28838/2012/11/cruceiro-de-san-campio/#respond					
Pazo de Cadaval http://patrimoniogalego.net/index.php/62697/2014/07/pazo-de-cadaval/#respond					

INFORMACIÓN DE NIGRÁN

	ALOJAMIENTO	* RESTAURACIÓN	PATRIMONIO
D51	Hostal Alce +0034986 35 43 11 C .Agullas. 11 A Carrasca, Nigrán https://goo.gl/maps/wAEi3fwSDas	Panaderia Kopenacamos Camos https://goo.gl/maps/2xHUaH7WXjN2	Santiago de Parada (5) https://goo.gl/maps/Hw7NrBziC2U2 http://patrimoniogalego.net/index.php/40560/2013/04/igreja-de-santiago-de-parada/#respond
	Hotel Restaurante A Queimada http://queimada.com/ https://goo.gl/maps/om5UP62W1rx	Bar Camoes. Camos https://goo.gl/maps/49EYzWZRnvF2	Casa de Sueiro Ibañez https://goo.gl/maps/h9K1FvpJ8Zz http://patrimoniogalego.net/index.php/40666/2013/04/casa-de-sueiro-ianez/#respond
			Torre de Méndez http://patrimoniogalego.net/index.php/41822/2013/05/torre-de-mendez/#respond
			Pazo da Touza http://patrimoniogalego.net/index.php/28908/2012/11/pazo-da-touza/#respond
D52		Bar A Tenda d´Arriba Cº Da Igrexa, 29. Chandebrito https://goo.gl/maps/9Ycx3cW3vLQ2	Igrexa de Santa Baia de Camos (San Roque) http://patrimoniogalego.net/index.php/29642/2012/12/igreja-de-santa-baia-de-camos/#respond
			Castro de Chandebrito http://valminorarqueologico-etnografico.blogspot.com.es/2007/10/el-castro-de-chandebrito-nigrn.html http://patrimoniogalego.net/index.php/29147/2012/11/castro-de-chandebrito/#respond
			Muíño das Chans
			(2) Ponte de Sabarís http://patrimoniogalego.net/index.php/41814/2013/05/ponte-do-mercado/#respond
			(3) Sta Cristina da Ramallosa http://patrimoniogalego.net/index.php/28502/2012/11/igreja-de-santa-cristina-da-ramallosa/#respond Casa Rectoral http://patrimoniogalego.net/index.php/62674/2014/07/reitoral-de-sabaris/#respond
			(4) Parroquial de San Pedro da Ramallosa http://patrimoniogalego.net/index.php/66143/2014/12/pazo-de-pias/#respond Peto de ánimas http://patrimoniogalego.net/index.php/43206/2013/05/peto-de-animas-do-cemiterio-de-san-pedro-da-ramallosa/#respond
			(5) Santiago de Parada http://valminorarqueologico-etnografico.blogspot.com.es/2007/08/pazo-y-crucero-de-santiago-de-parada.html